

お 知 ら せ

平成30年7月15日
課名：集中配備室 報道班
担当：稲田
内線：4276
直通：086-226-7372

平成30年7月豪雨による被害について
(7月15日14時00分現在)

このことについて、本日14時00分現在で集計した人的被害等の状況は、別紙のとおりです。

平成30年7月豪雨による被害状況について

【平成30年7月15日(日)14:00現在】

(これは速報であり、数値等は変わることがあります。)

岡山県災害対策本部
※下線部は前回からの変更点

1 人的被害

死亡者		行方不明者		重傷		軽傷	
合計	60人	合計	3人	合計	5人	合計	48人
倉敷市	51人	高梁市	1人	総社市	2人	総社市	36人
(うち真備町	50人)	新見市	1人	笠岡市	1人	岡山市	4人
岡山市	2人	鏡野町	1人	高梁市	1人	井原市	4人
井原市	2人			浅口市	1人	笠岡市	3人
総社市	2人					新見市	1人
笠岡市	1人						
浅口市	1人						
里庄町	1人						

※死亡者については、住所地で再整理

※身元が確認されていない方については、発見された場所で整理中

【お亡くなりになられた方】※敬称略(死亡者60人のうち、現時点で身元が確認された方54人)

倉敷市真備町岡田	三宅 信太郎	91	男
倉敷市真備町有井	平松 房子	87	女
倉敷市真備町有井	佐々木 信子	75	女
倉敷市真備町有井	浅野 昌美	72	女
倉敷市真備町辻田	伊丹 尋ミ	77	女
倉敷市真備町辻田	清水 養一	74	男
倉敷市真備町辻田	西原 俊信	86	男
倉敷市真備町辻田	西原 明子	84	女
倉敷市真備町箭田	森平 益子	67	女
倉敷市真備町箭田	三丸 八代栄	85	女
倉敷市真備町箭田	南原 恵美子	71	女
倉敷市真備町川辺	吉松 紀行	78	男
倉敷市真備町川辺	吉松 千代子	72	女
倉敷市真備町有井	齋藤 庚恵	76	女
倉敷市真備町有井	片山 千代子	88	女
倉敷市真備町有井	川上 恵由	67	男
倉敷市真備町下二万	守屋 孝恵	84	女
倉敷市真備町有井	渡辺 謙二	66	男
倉敷市真備町服部	森川 忍	81	女
倉敷市真備町服部	樋口 卓男	89	男
倉敷市真備町箭田	渡邊 多恵子	67	女
倉敷市真備町川辺	井上 行正	86	男
倉敷市真備町川辺	井上 尚子	83	女
倉敷市真備町有井	丸山 勇	77	男
倉敷市真備町服部	山邊 弘子	74	女
倉敷市真備町服部	山邊 禎男	75	男
倉敷市真備町有井	三宅 衣子	77	女
倉敷市真備町有井	三宅 宏明	49	男
倉敷市真備町有井	小松 美佐子	89	女
倉敷市真備町川辺	渡辺 友子	71	女
倉敷市真備町辻田	高木 正典	80	男
倉敷市真備町箭田	高本 健吾	71	男

倉敷市真備町箭田	橋口 ツルコ	76	女	
倉敷市真備町有井	三宅 遥	27	女	
倉敷市真備町有井	三宅 愛	5	女	
倉敷市真備町箭田	井上 恵美子	43	女	
倉敷市真備町有井	浅野 泉	71	女	
倉敷市真備町箭田	橋口 六生	81	男	
倉敷市真備町川辺	岩本 文夫	90	男	※ 行方不明者で掲載されていた方
倉敷市真備町箭田	須増 清四郎	92	男	※ 行方不明者で掲載されていた方
倉敷市真備町辻田	池部 悌二	72	男	
倉敷市真備町箭田	井上 一男	72	男	
倉敷市真備町箭田	小藤 艶子	85	女	※ 行方不明者で掲載されていた方
倉敷市真備町尾崎	内海 八重子	72	女	※ 行方不明者で掲載されていた方
倉敷市笹沖	藤原 正	79	男	
岡山市南区当新田	辻村 茂	63	男	※ 個別事項(総社市日羽)に掲載されていた方
岡山市北区平田	浅越 克正	67	男	※ 個別事項(総社市日羽)に掲載されていた方
総社市下倉	亀山 将	81	男	
総社市泉	河野 正宏	40	男	※ 行方不明者で掲載されていた方
笠岡市甲弩	嶋田 昭文	73	男	
井原市西江原町	藤井 敦子	48	女	
井原市芳井町上嶋	伊藤 淳子	60	女	※ 行方不明者で掲載されていた方
浅口市鴨方町六条院中	柚木 徹	43	男	
浅口郡里庄町浜中	妹尾 基生	57	男	

【行方不明者】※敬称略、現時点で行方のわからない方を掲載しています。

高梁市有漢町有漢	建部 光明	タテハ ミツアキ	66	男
新見市豊永赤馬	室 廣明	ムロ ヒロアキ	69	男
苫田郡鏡野町上森原	内田 篤次郎	ウチダ トクジロウ	68	男

2 住家被害

全壊		半壊		一部破損	
合計	120棟以上	合計	28棟	合計	41棟
岡山市	1棟	岡山市	1棟	岡山市	3棟
倉敷市	100棟以上	玉野市	3棟	倉敷市	1棟
津山市	2棟	笠岡市	7棟	総社市	18棟
笠岡市	1棟	総社市	7棟	高梁市	2棟
総社市	7棟	高梁市	5棟	新見市	4棟
高梁市	4棟	吉備中央町	5棟	瀬戸内市	3棟
新見市	3棟			真庭市	3棟
矢掛町	1棟			浅口市	2棟
鏡野町	1棟			里庄町	4棟
吉備中央町	3棟			矢掛町	1棟

床上浸水		床下浸水			
合計	約 5,160棟	合計	約 6,110棟		
岡山市	3,256棟	岡山市	4,367棟	美作市	85棟
倉敷市	約450棟	倉敷市	1棟	浅口市	49棟
津山市	51棟	津山市	130棟	和気町	22棟
笠岡市	186棟	玉野市	2棟	早島町	7棟
井原市	129棟	笠岡市	201棟	里庄町	9棟
総社市	576棟	井原市	207棟	矢掛町	約 400棟
高梁市	165棟	総社市	369棟	新庄村	1棟
新見市	25棟	高梁市	33棟	鏡野町	26棟
備前市	3棟	新見市	70棟	勝央町	6棟
赤磐市	19棟	備前市	2棟	奈義町	2棟
真庭市	23棟	瀬戸内市	2棟	西粟倉村	8棟
美作市	32棟	赤磐市	34棟	美咲町	29棟
浅口市	4棟	真庭市	45棟	吉備中央町	5棟
和気町	33棟				
矢掛町	約 200棟				
鏡野町	3棟				
西粟倉村	3棟				
美咲町	2棟				
吉備中央町	3棟				

※倉敷市真備町において約4,100棟程度の建物浸水被害。(住家・非住家・床上浸水・床下浸水等の内訳は確認中。)

3 非住家被害

全壊		半壊		一部損壊	
合計	19棟	合計	1棟	合計	5棟
津山市	3棟	吉備中央町	1棟	津山市	3棟
玉野市	2棟			美咲町	1棟
新見市	2棟			吉備中央町	1棟
赤磐市	1棟				
真庭市	1棟				
浅口市	1棟				
矢掛町	1棟				
吉備中央町	8棟				

床上浸水		床下浸水	
合計	43棟	合計	54棟
岡山市	4棟	玉野市	2棟
倉敷市	4棟	笠岡市	1棟
笠岡市	1棟	新見市	5棟
総社市	9棟	赤磐市	19棟
新見市	6棟	美作市	15棟
赤磐市	4棟	鏡野町	11棟
美作市	7棟	吉備中央町	1棟
和気町	3棟		
美咲町	2棟		
吉備中央町	3棟		

4 救助者数

全体	約	3,280人
倉敷市・真備町	約	2,350人

5 実働部隊の活動人数(前日)

全体	約	2,920人
消防	約	70人
警察	約	1,780人
自衛隊	約	1,050人
海上保安部	約	20人

6 避難所開設及び避難者の状況

	開設数	避難者数			
合計	44か所	約2,890人			
岡山市	2か所	16人	矢掛町	2か所	12人
倉敷市	18か所	約 2,590人	和気町	1か所	6人
早島町	1か所	3人	高梁市	5か所	90人
総社市	15か所	約 170人			

7 ライフラインの状況

水道

断水	合計	約16,430戸
	倉敷市	約8,900戸
	新見市	約 540戸
	高梁市	6,987戸

8 県の対応

7月5日	7:12	注意体制
	14:19	警戒体制
	19:00	特別警戒体制
7月6日	16:30	非常体制 (災害対策本部設置)

9 災害対策本部の設置・廃止状況

災害対策本部設置市町村 9市町村				
岡山市	7月5日	18:55	設置	
倉敷市	7月5日	23:00	設置	
津山市	7月5日	17:45	設置	7月9日 9:00廃止
玉野市	7月5日	22:00	設置	7月8日 23:10廃止
笠岡市	7月6日	8:30	設置	
井原市	7月5日	18:40	設置	
総社市	7月6日	9:45	設置	
高梁市	7月5日	21:00	設置	
新見市	7月5日	19:00	設置	
備前市	7月6日	14:40	設置	7月8日 11:00廃止
瀬戸内市	7月6日	23:10	設置	7月7日 21:00廃止
赤磐市	7月7日	0:00	設置	7月7日 12:45廃止
真庭市	7月6日	19:39	設置	7月7日 15:10廃止
美作市	7月6日	19:55	設置	7月7日 15:10廃止
浅口市	7月5日	21:05	設置	7月10日 8:30廃止
和気町	7月6日	21:00	設置	7月8日 14:00廃止
早島町	7月5日	21:28	設置	
里庄町	7月5日	21:30	設置	7月8日 14:03廃止
矢掛町	7月6日	20:00	設置	
新庄村	7月6日	17:40	設置	7月7日 20:08廃止
鏡野町	7月6日	18:17	設置	7月8日 8:30廃止
勝央町	7月6日	20:00	設置	7月8日 11:50廃止
奈義町	7月5日	15:39	設置	7月8日 16:22廃止
西粟倉村	7月5日	18:15	設置	7月5日 22:47廃止 7月6日 15:30 設置 7月7日 17:00廃止
久米南町	7月6日	18:25	設置	7月7日 15:10廃止
美咲町	7月5日	18:45	設置	7月7日 21:10廃止
吉備中央町	7月6日	17:00	設置	7月9日 9:30廃止

受援調整部の対応

1 市町村への人的支援

※ 派遣人数は、7月15日時点

(1) 避難所運営等

被災市町村	支援団体	派遣人数	備考
倉敷市	東京都 *	53名	
	埼玉県 *	0名	物資拠点運営へ変更
	福岡市 *	41名	
	岡山県	48名	
総社市	仙台市 *	5名	
	新潟市	12名	
高梁市	神奈川県 *	10名	
	岡山県	4名	
矢掛町	千葉県 *	0名	7/17-20 4名

※ 「*」は、「被災市区町村応援職員確保システム」(総務省)による支援

(2) 罹災証明事務

被災市町村	支援団体	派遣人数	備考
倉敷市	関西広域連合	2名	先遣隊の派遣
	東京都 *	2名	
	鳥取県	5名	
	岡山県	2名	

※ 「*」は、「被災市区町村応援職員確保システム」(総務省)による支援

※ 支援団体は、各都道府県の管内市町村の支援数を含む

※ 岡山市、倉敷市、高梁市、総社市に、業務従事者を順次派遣予定

(3) 支援物資の拠点運営

被災市町村	支援団体	派遣人数	備考
倉敷市	埼玉県 *	10名	

	岡山県	2名	
--	-----	----	--

※ 「*」は、「被災市区町村応援職員確保システム」(総務省)による支援

(4) 災害廃棄物処理

被災市町村	支援団体	派遣人数	備考
倉敷市	赤磐市	13名	ごみ収集車5台
	岡山県	5名	

(5) 保健師による家庭訪問

被災市町村	支援団体	派遣人数	備考
岡山市	備前市	2名	7/12-13

2 岡山県への人的支援

支援団体	派遣人数	業務	備考
宮城県	5名	災害廃棄物処理	7/17～
熊本県	4名	土木関係	7/17～

3 市町村への物資支援

(1) 県からの物資供給

- ・ 7月10日 倉敷市、矢掛町に対する精米やカップ麺等の食品・飲料及びシャンプーや段ボールベッド等の生活用品
- ・ 7月11日 倉敷市、総社市、高梁市、矢掛町に対するシャンプー等の生活用品及びスコップ等の作業用具倉敷市、総社市、高梁市、矢掛町に対するおにぎりや味噌汁などの食品・飲料、ゴミ袋やシャンプー等の生活用品及び長靴・スコップ等の作業用具
- ・ 7月12日 倉敷市、高梁市、矢掛町に対するパンや野菜ジュース等の食品・飲料、掃除機や乾電池等の生活家及び長靴や手袋等の生活用品
- ・ 7月13日 矢掛町に対する弁当やお茶等の食品・飲料、モップやバケツ等の生活用品及びスコップ等の作業用具
- ・ 7月14日 矢掛町に対するコンロやカセットボンベ等の生活用品
- ・ 7月15日 倉敷市に対するお茶等の飲料、消毒液や殺虫剤等の生活用品

(2) 国からの物資受け入れ

- ・ 7月11日 岡山県への5,000人×3食×1日分の支援が決定
- ・ 7月12日 レトルト食品等の一部の食料を受け入れ
- ・ 7月13日 即席めん等の食料を受け入れるとともに、受け入れた物資を自衛隊の協力を受け避難所に配送
- ・ 7月14日 要介護者用のレトルトおかゆや缶詰等の食料を受け入れ、自衛隊のトラックで直接、避難所へ配送
- ・ 7月15日 缶詰の受け入れ及び配送

私立学校及び県立大学の被害状況

- 1 高等学校（25校）
 - 物的被害報告
 - 床上浸水 1件・明誠学院高等学校1件（体育館更衣室（現在は復旧済））
 - 床下浸水 1件・関西高等学校1件
 - 土砂崩れ 3件・関西高等学校3件（建物に土砂が一部かかっている）
 - 建物外被害 3件・岡山理科大学附属高等学校3件（テニスコート法面の崩落等）
 - 人的被害報告
 - 教職員 1件・関西高等学校1件（校外発生・軽傷）
 - 2 中等教育学校（1校）
 - 人的・物的被害報告なし
 - 3 中学校（9校）
 - 人的被害報告なし
 - 建物外被害 1件・吉備高原希望中学校1件（校地法面にひび割れ）
 - 4 小学校（4校）
 - 人的・物的被害報告なし
 - 5 幼稚園（34園）
 - 人的・物的被害報告なし
 - 6 専修学校（46校）・各種学校（16校）
 - 物的被害報告
 - 床下浸水 2件・岡山歯科技工専門学校1件
・津山中央看護専門学校1件
 - 土砂崩れ 2件・岡山自動車学校2件（軽微との報告あり）
 - 建物外被害 3件・倉敷自動車学校1件（信号機の故障（現在は復旧済））
・倉敷看護専門学校1件（運動場・駐車場の一部浸水）
・中国デザイン専門学校1件（グラウンドの水没等）
 - 雨漏り 4件・岡山看護助産学校4件
 - 人的被害報告
 - 生徒 3件・岡山理科大学専門学校1件（校外発生・軽傷）
・玉野総合医療専門学校2件（校外発生・軽傷）
 - 7 岡山県立大学
 - 人的・物的被害報告なし
- ※ 確認方法
全校に対してFAX又は電話により被害情報の連絡を依頼

災害ボランティア関係の状況（H30.7.15(日) 14時現在）

1 災害ボランティアセンター設置状況（市町村社協）

設置社協	設置月日	7/15(日) 13時現在 活動者	備 考
岡山市	7/11 (水)	(北区) 103 (東区) —	市内在住・在勤・在学者限定で参加者募集中
倉敷市	7/11 (水)	(真備) 約 2,000 (水島) 約 300	高校生以上、ただし中学生は保護者同伴を条件に参加者募集中 7/14 から水島地区にもセンターを設置
笠岡市	7/9 (月)	—	参加者募集は 7/16 まで
井原市	7/9 (月)	—	市登録ボランティアが対応 参加者募集はしておらず、市内在住・在勤の希望者はセンターに連絡
総社市	7/8 (日)	約 1,000	
高梁市	7/9 (月)	337	
新見市	7/10 (火)	—	市内在住・在勤・在学者限定で、7/20 まで参加者募集中。活動は 7/22 まで。
浅口市	7/11 (水)	12	市登録ボランティアが対応し、参加者募集はしていない。
矢掛町	7/11 (水)	209	県内限定で参加者を 7/16 まで募集

* 活動人数は、岡山県社会福祉協議会への聞き取りによる。「—」はデータなし。

* 県のHPにボランティアセンター設置状況を掲載 * 県社協・市社協のHPにリンク

2 県の取組

(1) 災害救援専門ボランティア

災害ボランティア・コーディネーターの登録者に対し、協力を要請している。

(2) 大学ボランティア

「災害時における被災者支援ボランティアに関する協定」を 16 大学と締結しており、順次、協力を要請している。

(3) 災害支援団体との情報共有（ボランティアネットワーク）

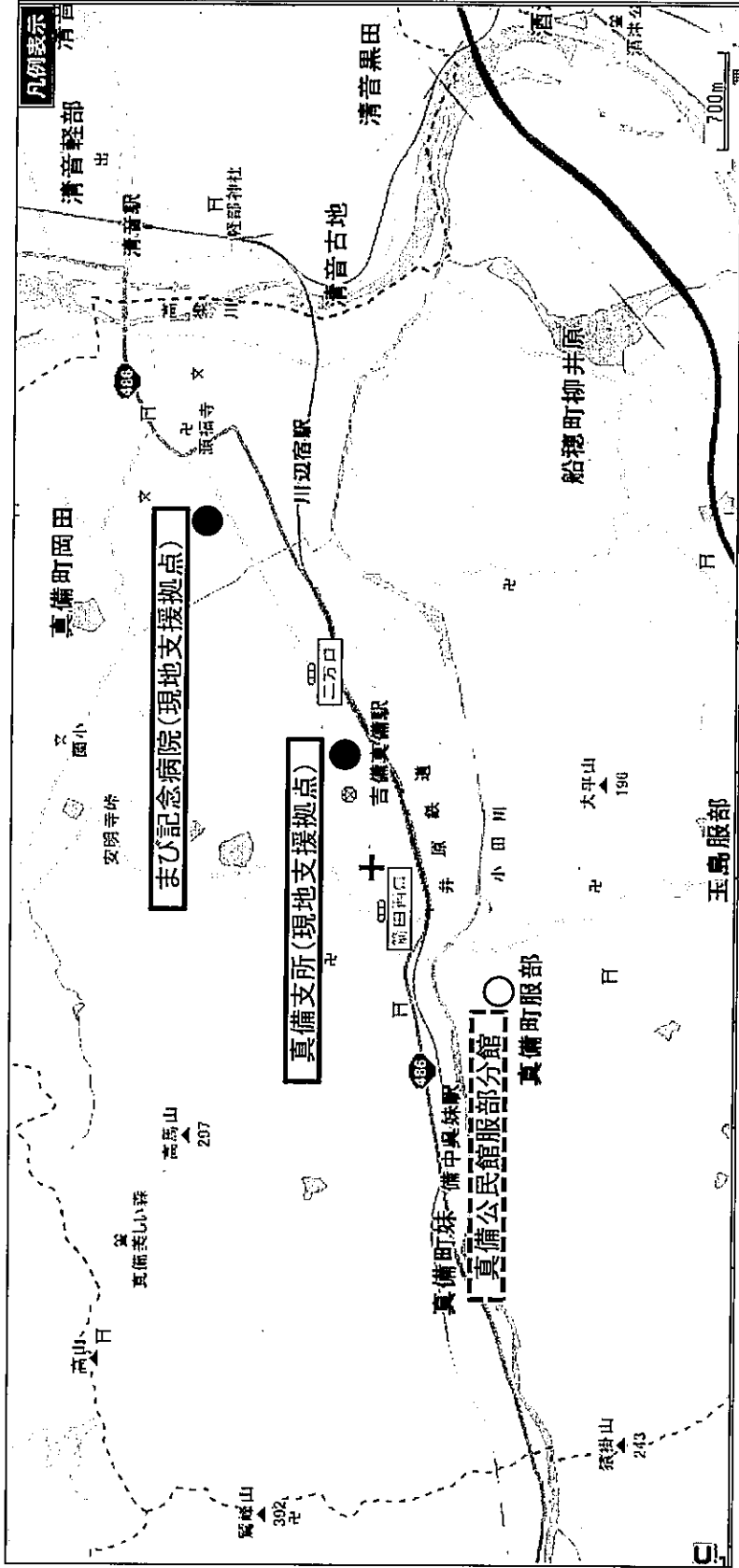
平成 30 年 7 月 9 日以降、被害状況及び支援状況の情報共有と調整のため、県内外の支援団体が集まる会議を開催している。

倉敷市真備地区でのボランティアについて(2018.7.15(日)14時時点)

○倉敷市ボランティアセンター（VC）の状況

- ・真備地区は、朝夕の渋滞はあるが、日中は、昨日より改善されており、比較的順調。
- ・現在、箭田（やた）地区（真備支所）と菌（その）川辺地区（まび記念病院）の2つを現地拠点とし、そこから車や徒歩で作業に向かう方法をとっている。
- ・服部地区については、ボランティア活動の拠点と想定する「真備公民館服部分館」を近隣住民がゴミを集積する場所として利用している。また、拠点とするためには、車両の出入りが不便であり、何らかの対策を講じる必要がある。
- ・当面の対応として、近隣の民家を借り上げ、サテライト的に拠点とすることを考えており、2～3日中にはなんとかしたいと考えている。
- ・拠点としては、「真備公民館服部分館」が望ましいが、近隣住民や倉敷市が今後のゴミの集積方法を考えることも必要ではないかと思う。
- ・服部地区以外でも対応できていない地区が有り、それらの対策も検討している。

○倉敷市真備町付近



鉄道等運行状況

確認時刻：7月15日(日) 14:00現在

区 分		運 行 状 況		備 考	
山陽新幹線		平常運行			
JR 在 来 線	山陽本線	一部運休	姫路～岡山：通勤時間帯は6割、日中は5割程度運転 岡山～福山：通勤時間帯は7割、日中は5割程度運転	※運転再開予定 7月18日 福山～三原間 ※運行本数 7月18日 姫路～糸崎間 ほぼ通常どおりの本数で運転	
	姫新線	運行見合わせ	【終日】運転取り止め	1か月以上運転見合わせ見込み	
	赤穂線	平常運行			
	津山線	運行見合わせ	【終日】運転取り止め	7月17日 岡山～玉柏間 及び 野々口～津山間で運転再開予定（臨時ダイヤで運行、岡山～金川間で直行バス代行を実施） ※枚山～野々口間は、1か月以上運転見合わせ見込み	
	桃太郎線	平常運行			
	宇野みなと線	平常運行			
	瀬戸大橋線	平常運行	特急しおかぜは本数を減らして運行（※多度津～観音寺間はバス代行）、一部列車に運転取り止めや行き先変更あり		
	伯備線	一部運休	岡山～豪漢：通勤時間帯は4割、日中は3割程度運転 ※豪漢以北は運休	※伯備線のバス代行輸送を検討中 ※豪漢～上石見間は1か月以上運転見合わせ見込み	
	芸備線	運行見合わせ	【終日】運転取り止め	1か月以上運転見合わせ見込み	
因美線	運行見合わせ	【終日】運転取り止め	1か月以上運転見合わせ見込み		
三セク 鉄道	井原鉄道	一部運休	三谷～神辺：本数を減らして運行 ※三谷以東は運休	※三谷～総社間のバス代行輸送を検討中 ※三谷～総社は1か月以上運転見合わせ見込み	
	水島臨海鉄道	平常運行			
	智頭急行	一部運休	特急（スーパーはくとの一部、スーパーいなば）は運休	特急スーパーはくとの一部を京都～智頭間で運行（智頭～鳥取間はバス代行）	
フェリー	四国急行フェリー (宇野～高松)	平常運行			
	両備フェリー・ 四国フェリー (岡山～土庄)	平常運行			
	瀬戸内観光汽船 (日生～大部)	平常運行			
	四国汽船 (宇野～直島)	平常運行			
路線 バス	両備バス	一部運休	一部区間運休、経路変更あり		
	中鉄バス	一部運休	一部路線運休、経路変更あり		
	備北バス	一部運休	一部路線運休、経路変更あり		
	中鉄北部バス	一部運休	一部区間運休、経路変更あり		
路面電車 (岡山電気軌道)		平常運行			
航空 機	国内線	東京	一部運休	ANA660便(20:05 岡山発)欠航 ※ボーイング787型機の一部機材のエンジン点検・整備による	
		札幌	平常運行		
	沖縄	平常運行			
	国際線	ソウル	平常運行		
		上海	平常運行		
		台北	平常運行		
	香港	平常運行			

環境文化部関係被害報告

平成30(2018)年7月15日(日) 14時00分現在

廃棄物処理施設

施設名等	高梁地域事務組合クリーンセンター 所在地 : 高梁市 ^{ゲンチョウ} 段町748 管理者 : 高梁地域事務組合 施設概要 : 一般廃棄物処理施設(焼却施設、し尿処理施設)
発見日時	第一報 : 平成30(2018)年7月6日(金) 21時30分
災害の状況	地下施設が水没し、焼却施設は4か月間は稼働できない見通し。し尿処理施設は復旧時期未定。
対応	可燃ごみは、相互応援協定に基づき、新見市及び真庭市の施設において処理。し尿等も、県と市で調整し、新見市、真庭市、津山市及び備南衛生施設組合の施設において処理。
備考	循環型社会推進課 086-226-7307 内線(2687)

斎場

施設名等	高梁市斎場 所在地 : 高梁市 ^{ゲンチョウ} 段町745番地1
発見日時	第一報 : 平成30(2018)年7月9日(月) 16時00分
災害の状況	床上50cm程度まで浸水し、施設が稼働できない状態にある。 7月10日に業者による施設点検を受け、洗浄、乾燥中。 今後、稼働確認を行うが、現在のところ、再開の目処は立っていない。
対応	高梁市内の火葬については、高梁市が相互応援協定に基づき近隣市町(吉備中央町、総社市等)に協力依頼し、対応している。
備考	環境企画課 086-226-7299 内線(2647)

施設名等	津山市加茂町斎場 所在地 : 津山市 ^{カモチヨウ} 加茂町 ^{ツノ} 宇野2200-1
発見日時	第一報 : 平成30(2018)年7月11日(水) 13時30分
災害の状況	斎場への2つの道路のうち1つが、施設から約500メートルのところまで通行止めとなっている。 建物裏側の法面2カ所が崩落し、納骨設備、霊柩車庫周辺に流れ込んでおり、現在、受け入れを中止している。
対応	当斎場の火葬については、津山市総合斎場で受け入れを行っている。
備考	環境企画課 086-226-7299 内線(2647)

国立公園

施設名等	瀬戸内海国立公園 ^{フシユウザン} 鷺羽山園地 管理者 : 岡山県 所在地 : 倉敷市 ^{シモツイタノウラ} 下津井田之浦
発見日時	第一報 : 平成30(2018)年7月10日(火) 9時50分
災害の状況	・歩道の路肩崩壊 L=8m ・歩道山側切土法面の崩壊 L=7m
対応	通行止め 復旧工事の実施時期未定
備考	自然環境課 086-226-7312 内線(2732)

倉敷市真備町地区の災害廃棄物の処理について

1 経過

- 7月 7日 (土) 県から倉敷市へ仮置場の早期設置を助言
- 7月 9日 (月) 市から県へ (一社) 岡山県産業廃棄物協会による支援要請
災害廃棄物の搬出方法を市が広報開始
- 7月 11日 (水) マービーふれあいセンター駐車場を仮置場として設置
市西部ふれあい広場ほか 2か所を二次仮置場として設置
市パッカー車等による個別収集開始
- 7月 12日 (木) (一社) 岡山県産業廃棄物協会による二次仮置場への搬出開始
- 7月 14日 (土) 大阪市パッカー車による個別収集開始 ((公社) 全国都市清掃会議による支援)
赤磐市パッカー車による個別収集開始
県 (県産廃協会への委託) による県管理道路の収集開始
- 7月 15日 (日) 高松市パッカー車による個別収集開始 ((公社) 全国都市清掃会議による支援)
宮城県松島町による仮置場管理支援

2 処理体制

(1) 市民による仮置場への搬入

- ・吉備路クリーンセンターへの搬入
- ・マービーふれあいセンター駐車場への搬入

(2) 市等による収集・搬出

- ・市パッカー車等による個別収集
- ・市から委託を受けた (一社) 岡山県建設業協会による個別収集
- ・市から委託を受けた (一社) 岡山県産業廃棄物協会による二次仮置場への搬出

※ 1 上記とは別に自衛隊による災害廃棄物除去が行われている。

※ 2 個別収集した災害廃棄物は真備町地区内の小中高校グラウンドへ集積

(3) 二次仮置場

- ・倉敷市西部ふれあい広場 (倉敷市玉島道越地内) 約 1 ha
- ・^{まこむだに}真菰谷最終処分場 (倉敷市福田町浦田地内) 約 1 ha
- ・旧海技大学校児島分校跡地 (倉敷市児島味野地内) 約 0.5ha
- ・(公財) 岡山県環境保全事業団水島処分場 (倉敷市水島川崎通地内) 約 4 ha 【準備中】
- ・玉島 E 地区フラワーフィールド (倉敷市玉島乙島地内) 約 3 ha 【準備中】
- ・増原公園 (倉敷市玉島陶地内) 約 0.7ha 【準備中】

3 その他

- ・仮置場での分別指導のため県職員を派遣 (5名、7/14~)
- ・宮城県から災害廃棄物処理支援チーム受入れ予定 (5名、7/17~)

平成 30(2018)年 7 月 15 日 (日) 14 時 00 分現在

保健福祉部の被害・対応状況

(1) 備蓄物資の提供

- ・ 7 月 7 日 (土) 倉敷市内 9 カ所の避難所に職員 1 2 名を派遣し、アルファ米と毛布を配送。
- ・ 7 月 8 日 (日) 倉敷市内 1 9 カ所の避難所に職員 6 名を派遣し、アルファ米を配送。
- ・ 7 月 1 0 日 (火) に、倉敷市真備町 4 カ所の避難所 (岡田小学校、菌小学校、二万小学校、吉備クリーンセンター) 及び倉敷市福田地区の避難所へ支援物資配送のため、4 チーム計 8 名を派遣。

(2) 県保健師等の派遣

- ・ 7 月 8 日 (日) 倉敷市真備地区 3 カ所の避難所 (岡田小学校、菌小学校、二万小学校) に保健師を 2 名ずつ計 6 名を派遣し、避難所での住民の健康状態及び公衆衛生状況を把握。…保健師チーム
- ・ 7 月 9 日 (月) から、倉敷市真備地区 3 カ所 (岡田小学校、菌小学校、二万小学校) に保健師を 6 名、総社市 2 カ所の避難所に保健師等を 5 名 (内 3 名は鳥取県から派遣)、高梁市に保健師等 (を 5 名の計 1 6 名を派遣し、避難所での住民の健康状態、公衆衛生状況、食事提供状況等を把握。…保健師チーム
- ・ 7 月 1 2 日 (木) に、倉敷市へ保健師等 3 名、高梁市に保健師等 3 名の計 6 名を派遣し、各避難所を巡回して住民の健康状態、公衆衛生状況、食事提供状況等を把握。…保健師チーム
- ・ 7 月 1 3 日 (金) に、倉敷市へ保健師等 3 名、高梁市に保健師等 5 名の計 8 名を派遣し、各避難所を巡回して住民の健康状態、公衆衛生状況、食事提供状況等を把握。…保健師チーム
- ・ 7 月 1 4 日 (土) から、倉敷市へ保健師等を 3 名、高梁市に保健師等 2 名の計 5 名を派遣し、各避難所を巡回して住民の健康状態、公衆衛生状況、食事提供状況等を把握。当面の間、派遣を継続する予定。…保健師チーム
- ・ 7 月 9 日 (月) に、倉敷市真備町 4 カ所の避難所 (岡田小学校、菌小学校、二万小学校、クリーンセンター) 及び倉敷市連島・福田地区の避難所へ 4 チーム計 1 6 名を派遣し、各避難所の収容状況や衛生状況等を把握。高齢者・妊婦等で特別な配慮が必要な方について、順次、宿泊施設にバスで移送中。
- ・ 7 月 1 0 日 (火) に、倉敷市真備町 4 カ所の避難所 (岡田小学校、菌小学校、二万小学校、吉備クリーンセンター) 及び倉敷市福田地区の避難所へ 4 チーム計 1 5 名を派遣し、各避難所の収容状況や衛生状況等を把握。

- ・ 7月11日（水）に、倉敷市真備町4カ所の避難所（岡田小学校、菌小学校、二万小学校、吉備クリーンセンター）及び倉敷市福田地区の避難所へ3チーム計9名を派遣し、各避難所の収容状況や衛生状況等を把握。
- ・ 7月12日（木）に、倉敷市真備町4カ所の避難所（岡田小学校、菌小学校、二万小学校、吉備クリーンセンター）へ2チーム計4名を派遣し、7/11（水）から配備が始まった東京都及び福岡市の派遣職員へ各避難所の収容状況や衛生状況等を引継ぎ。
- ・ 7月13日（金）及び7月14（土）に、倉敷市真備町3カ所の避難所（岡田小学校、菌小学校、二万小学校）へ2チーム計5名を派遣し、「災害時における宿泊施設等の提供に関する協定」に基づいた要援護者の受入に関する取組を説明。当面の間、支援を継続する予定。
- ・ 7月9日（月）に、倉敷市災害対策本部へ応援要員として職員1名を派遣。
- ・ 7月11日（水）に、倉敷市2カ所の避難所（二万小学校、福田第二小学校）へ感染症予防チーム（保健師、薬剤師、栄養士）を2チーム計8名派遣。

（3）国に対する保健師の応援・派遣調整の依頼

- ・ 7月8日（日）に倉敷市及び総社市からの要請を受けて、7月9日（月）以降の他県からの保健師応援派遣を厚生労働省に依頼。
- ・ 7月10日（火）から、国の調整により県外からの保健師派遣チーム（3名×11チーム）が倉敷市と総社市の避難所で活動中。
- ・ 7月12日（木）から、国の調整により県外から派遣される保健師2名が、本庁において、被災地に派遣される保健師の公衆衛生活動を支援中。また、県外からの保健師派遣チームが新たに4チーム追加され、倉敷市で支援中。

（4）避難所等に必要な医療用医薬品の供給

- ・ 7月8日（日）に倉敷市保健所から「避難所に必要な医療用医薬品の供給」について要請があり、協定を締結している県医薬品卸業協会に依頼して7月10日（火）に納入済み。
- ・ 7月11日（水）、薬剤師会との協定により派遣された薬剤師が、倉敷市保健所において災害処方箋による調剤を開始。
- ・ 7月11日（水）、（一社）岡山県薬剤師会に対して、災害時対応として処方箋がない場合もお薬手帳等の確認により処方箋医薬品等の販売が可能である旨を再周知。
- ・ 7月11日（水）、県災害対策本部に要請のあった、倉敷市真備地区の避難所に供給する医薬品、衛生材料について、（一社）岡山県薬剤師会に対応を依頼。7月12日（木）に納入済み。
- ・ 7月11日（水）、総社市のアイ薬局が所有するモバイルファーマシーを県薬剤師会の活動として稼働開始。当面は岡田小の避難所で調剤を行う。

- ・ 7月12日（木）、井原市、県井笠支所で消毒剤が不足との連絡があり、県医薬品卸業協会に対応を依頼。県災害対策本部に要請された救急セットを真備総合公園に納入するよう（一社）岡山県薬剤師会に対応を依頼。
- ・ 7月12日（木）、倉敷市の避難所から要請された消毒薬、絆創膏の納入を（一社）岡山県薬剤師会に対応を依頼。
- ・ 7月14日（土）、県災害対策本部に要請された消毒薬、絆創膏の納入を県医薬品卸業協会に対応を依頼。
- ・ 7月14日（土）、倉敷市、総社から要請された目薬を（一社）岡山県薬剤師会に対応を依頼。

（5）義援金の募集開始

- ・ 7月10日（火）に災害義援金窓口を設置。

（6）災害派遣医療チーム（DMAT）等の派遣

○7月6日（金）

- ・ 県内の病院及び有床診療所に対し、安否確認のため、災害時の医療に使う国のシステムであるEMIS（Emergency Medical Information System）への入力を依頼。

○7月7日（土）

- ・ 11：00 県災害保健医療本部設置（県庁医療推進課内）
- ・ 11：00 DMAT（災害派遣医療チーム）県調整本部設置（県庁医療推進課内）
DMAT活動開始

○7月8日（日）

- ・ DMATが倉敷市真備町に赴き、消防、自衛隊等と連携して、まび記念病院からの患者搬送の支援 → 患者の搬送は完了
- ・ 日赤救護班2班が倉敷市の避難所のスクリーニングを実施。

○7月9日（月）

- ・ DMAT13チーム（県外チームを含む）、全日本病院会のAMAT2チームが保健所と連携して、倉敷市、総社市の避難所のスクリーニングを実施中。
- ・ 県医師会に対して、医師会医療救護班の派遣を要請。

○7月10日（火）

- ・ DMAT13チーム（県外チームを含む）、全日本病院会のAMAT4チーム、日赤救護班7チームが避難所を巡回し、医療ニーズの確認と応急処置を実施中。なお、災害拠点病院の医療救護班6チームが救護所等に向かって移動中。

○7月11日（水）

- ・ DMAT7チーム、災害拠点病院の医療救護班7チーム、全日本病院会のAMAT4チーム、日赤救護班5チーム、災害人道医療支援会1チーム、セーブザチルドレン1チームが

倉敷市を中心に避難所の医療ニーズの確認と応急処置を実施中。

- ・岡山県看護協会の看護師チーム1チームが、避難所での健康・衛生管理を行うため出動を準備中。

○7月12日(木)

- ・災害拠点病院の医療救護班5チーム、全日本病院会のAMAT7チーム、日赤救護班6チーム、災害人道医療支援会1チーム、セーブザチルドレン1チーム等が倉敷市を中心に避難所の医療ニーズの確認と応急処置を実施中。

○7月13日(金)

- ・災害拠点病院の医療救護班10チーム、全日本病院会のAMAT2チーム、日赤救護班1チーム等が倉敷市を中心に避難所の医療ニーズの確認と応急処置を実施中。また、保健師チームとの情報共有を図り、連携を強化して活動できるよう調整中。

○7月14日(土)

- ・災害拠点病院の医療救護班3チーム、日本医師会のJMAT2チーム、全日本病院会のAMAT5チーム、日赤救護班3チーム等が倉敷市を中心に避難所の医療ニーズの確認と応急処置を実施中。
- ・岡山県看護協会の看護師チーム3チームが、避難所での健康・衛生管理を実施中。
- ・県南西部保健医療対策本部で、保健師チーム、DHEAT(災害時健康危機管理支援チーム)等との連携を調整。

○7月15日(日)

- ・災害拠点病院の医療救護班4チーム、日本医師会のJMAT3チーム、全日本病院会のAMAT4チーム、日赤救護班7チーム等が倉敷市を中心に避難所の医療ニーズの確認と応急処置を実施中。
- ・日本看護協会及び岡山県看護協会の看護師チーム6チームが、避難所での健康・衛生管理を実施中。
- ・県南西部保健医療対策本部で、保健師チーム、DHEAT(災害時健康危機管理支援チーム)等との連携を調整。

(7) 災害時派遣精神医療チーム(DPAT)の派遣

7月7日(土)

- ・災害時派遣精神医療チーム(DPAT)派遣の検討を行うDPAT岡山県調整本部の立ち上げ及び岡山県精神科医会への患者支援依頼等を行った。
- ・孤立化しているとの情報があった「たいようの丘ホスピタル」(高梁市落合町阿部)、「まきび病院」(倉敷市真備町箭田)に関する情報収集に努め、現時点で精神科医療ニーズがないことを確認。
- ・断水しているとの情報があった「たいようの丘ホスピタル」への給水をDMATを通じて災害対策本部へ要請。

7月8日(日)

- ・「まきび病院」から断水しているとの情報があり、DMATを通じて災害対策本部へ要請。
- ・岡山県精神科医療センターをDPAT先遣隊として「たいようの丘ホスピタル」と「まきび病院」へ派遣。ペットボトル水及びレトルト食品を提供するとともに病院ニーズの聞き取りを実施し、引き続いての給水要請やディスコ食器を提供。
- ・岡山県精神科医会メーリングリストを活用して、治療中断者への注意喚起及び避難所からの支援要請への応援依頼。

7月9日(月)

- ・県内精神科病院の状況把握(2回目)を実施し、医療機能に問題ないこと再確認。
- ・県保健所を通じて避難所把握のための問い合わせを実施。
- ・倉敷市所管の避難所へ支援把握のため、7月9日18時から倉敷市保健所で開催される「第1回医療チーム会議」にDPAT参加。

7月10日(火)

- ・断水中の「たいようの丘ホスピタル」へ簡易トイレ(5個)を配送。
- ・県南西部保健医療対策本部に対し、今後避難所に入る保健師へ精神医療ニーズのある場合の連絡先(090-9062-8817)の周知を依頼。
- ・県南西部保健医療対策本部の「医療チーム会議」に参加。

7月11日(水)

- ・県南西部保健医療対策本部の保健師ミーティング、精神科ミーティングに参加。
- ・DPAT2チーム(精神科医師、保健師等の2~4名で構成)が倉敷市、総社市内の避難所を巡回し、精神医療ニーズの把握及びケアを実施。
- ・巡回するチームが倉敷市、総社市、避難所派遣の保健師からの依頼を受け、避難所で精神的に不安定な人等の相談等に応じる。
- ・依頼の断水中の「たいようの丘ホスピタル」へ簡易トイレ(6個)到着。

7月12日(木)

- ・DPATの1チーム(精神科医師、看護師等で構成)が倉敷市内の避難所及び精神科病院を巡回し、精神医療ニーズの把握及びケアを実施。
- ・巡回するチームが避難所派遣の保健師や看護協会医療班リエゾンと連携し、対応を検討する。

7月13日(金)

- ・DPATの1チーム(精神科医師、看護師等で構成)が倉敷市内の避難所を巡回し、精神医療ニーズの把握及びケアを実施。
- ・DPAT調整本部を中心とした会議を開催し、DPATによる活動から岡山県こころのケアチーム(仮称)による避難者等支援への移行について協議決定。

7月14日(土)

- ・精神科医療センター（精神科医師、看護師等で構成）1チームが清音公民館等避難所を巡回し、精神医療ニーズの把握及びケアを実施中。

7月15日（日）

- ・精神科医療センター（精神科医師、看護師等で構成）1チームがサンワーク総社等避難所巡回し、引き続き、精神医療ニーズの把握及びケアを実施中。
- ・日赤こころのケアチームとの役割分担等について調整。

（8）DHEAT（災害時健康危機管理支援チーム）の派遣依頼

- ・7月9日（月）、健康危機管理機能の強化のため、DHEATの派遣調整を国へ依頼。
- ・7月12日（木）～7月31日（火）まで、長崎県のDHEATチーム（医師、保健師、薬剤師、栄養士、事務職等）が備中保健所を拠点に活動中。

（9）衛生関係

- ・7月7日（土）

倉敷市からの要請を受け、岡山県広域水道企業団が供給量の増加を開始した。
高梁市、矢掛町で給水車等による給水活動を実施している。

- ・高梁市には、自衛隊、岡山市、玉野市が給水車等を派遣
- ・矢掛町には、岡山市が給水車を派遣

- ・7月8日（日）

倉敷市、高梁市、矢掛町で給水車等による給水活動を実施している。

- ・倉敷市には、岡山市が給水車を派遣
- ・高梁市には、自衛隊、岡山市、玉野市、茨城県筑西市、徳島市、香川県、三重県亀山市、高知県四万十町が給水車等を派遣
- ・矢掛町には、岡山市が給水車を派遣

- ・7月9日（月）

倉敷市、高梁市、新見市、矢掛町で給水車等による給水活動を実施している。

- ・倉敷市には、岡山市が給水車を派遣
- ・高梁市には、自衛隊、岡山市、茨城県筑西市、徳島市、香川県、三重県亀山市、高知県四万十町、吉備中央町が給水車等を派遣
- ・新見市には、自衛隊が給水車を派遣
- ・矢掛町には、岡山市が給水車を派遣

- ・7月10日（火）

倉敷市、高梁市、新見市、矢掛町で給水車等による給水活動を実施している。

- ・倉敷市には、岡山市、玉野市、笠岡市が給水車を派遣
- ・高梁市には、自衛隊、岡山市、茨城県筑西市、徳島市、香川県、三重県亀山市、

高知県四万十町、熊本県山鹿市、吉備中央町が給水車等を派遣

- ・新見市には、自衛隊、岡山市、美作市、鳥取市、米子市、倉吉市が給水車等を派遣
- ・矢掛町には、岡山市、備前市、徳島県鳴門市、神戸市、大阪市、大津市が給水車を派遣

・ 7月11日 (水)

高梁市からの要請を受け、岡山県広域水道企業団が供給量の増加を開始した。
倉敷市、高梁市、新見市、矢掛町で給水車等による給水活動を実施している。

- ・倉敷市には、自衛隊、岡山市、玉野市、笠岡市、津山市、宇部市、大阪市、神戸市、大津市が給水車を派遣
- ・高梁市には、自衛隊、岡山市、茨城県筑西市、徳島市、香川県、三重県亀山市、高知県四万十町、熊本県山鹿市、吉備中央町が給水車等を派遣
- ・新見市には、自衛隊、岡山市、美作市、鳥取市、米子市、倉吉市、日南町が給水車等を派遣
- ・矢掛町には、岡山市、備前市が給水車を派遣

・ 7月12日 (木)

倉敷市、高梁市、新見市、矢掛町で給水車等による給水活動を実施している。

- ・倉敷市には、岡山市、玉野市、笠岡市、津山市、萩市、宇部市、柳井市、山陽小野田市、大阪市、大阪府堺市、大阪府豊中市、大阪府吹田市、大阪広域水道企業団、神戸市、兵庫県尼崎市、兵庫県姫路市、奈良県、奈良市、京都府、京都市、大津市、和歌山市が給水車を派遣
- ・高梁市には、自衛隊、岡山市、茨城県筑西市、徳島市、香川県、三重県亀山市、高知県四万十町、熊本県山鹿市、吉備中央町が給水車等を派遣
- ・新見市には、自衛隊、岡山市、美作市、鳥取市、米子市、倉吉市、日南町が給水車等を派遣
- ・矢掛町には、岡山市、備前市が給水車を派遣

・ 7月13日 (金)

倉敷市からの要請を受け、岡山県広域水道企業団が供給量を増加した。(2回目)

【増量中の市：倉敷市(2回)、高梁市】

倉敷市、高梁市、新見市、矢掛町で給水車等による給水活動を実施している。

- ・倉敷市には、自衛隊、岡山市、玉野市、笠岡市、津山市、萩市、宇部市、柳井市、山陽小野田市、大阪市、大阪府堺市、大阪府豊中市、大阪府吹田市、大阪広域水道企業団、神戸市、兵庫県尼崎市、兵庫県姫路市、奈良県、奈良市、京都府、京都市、大津市、和歌山市が給水車を派遣
- ・高梁市には、自衛隊、岡山市、茨城県筑西市、徳島市、香川県、三重県亀山市、高知県四万十町、熊本県山鹿市、吉備中央町が給水車等を派遣

- ・新見市には、自衛隊、岡山市、美作市、鳥取市、米子市、倉吉市、日南町が給水車等を派遣

- ・矢掛町には、岡山市が給水車を派遣

・ 7月14日（土）

倉敷市の岡田小学校（真備町岡田）、菌小学校（真備町市場）は、飲用としての給水を開始している。

真備地区の約8,800戸に対して、9時～17時まで生活用水（飲用不可）としての給水を再開している。

高梁市では、一部の地区で洗管作業に着手しており、近いうちに順次給水開始の見込みである。

新見市では、昨日17時から井倉簡易水道（80戸）の給水を開始している。

倉敷市、高梁市、新見市、矢掛町で給水車等による給水活動を実施している。

- ・倉敷市には、自衛隊、岡山市、玉野市、笠岡市、津山市、和歌山県日高川町、大阪市、大阪府堺市、大阪府豊中市、大阪府吹田市、大阪広域水道企業団、神戸市、兵庫県尼崎市、兵庫県姫路市、奈良県、奈良市、大津市、和歌山市が給水車等を派遣

- ・高梁市には、自衛隊、岡山市、茨城県筑西市、徳島市、三重県亀山市、高知県四万十町、熊本県山鹿市、吉備中央町が給水車等を派遣

- ・新見市には、自衛隊、岡山市、美作市、鳥取市、米子市、倉吉市が給水車等を派遣

- ・矢掛町には、岡山市が給水車を派遣

・ 7月15日（日）

倉敷市真備地区では、昨日15時から全域に対して通水試験を行っており（小田川から北側：9時～17時、南側：終日）、その水は、生活用水（飲用不可）として給水している。

なお、水道の復旧見通しは、小田川から北側が7月24日頃、南側が7月17日頃と倉敷市が公表している。

高梁市では、一部の地区で洗管作業を継続しており、近日中に順次給水開始の見込みである。昨日昼の12時には、高梁市備中町で約200戸が復旧した。

倉敷市、高梁市、新見市で給水車等による給水活動を実施している。

- ・倉敷市には、自衛隊、岡山市、玉野市、笠岡市、津山市、和歌山県日高川町、大阪市、大阪府堺市、大阪府豊中市、大阪府吹田市、大阪広域水道企業団、神戸市、兵庫県尼崎市、兵庫県姫路市、奈良県、奈良市、大津市、和歌山市が給水車等を派遣

- ・高梁市には、自衛隊、岡山市、茨城県筑西市、徳島市、三重県亀山市、吉備中央町が給水車等を派遣

- ・新見市には、自衛隊、岡山市、美作市、鳥取市、米子市、倉吉市が給水車等を派遣

・ 7月9日（月）倉敷市からの要請や一般財団法人ペット災害対策推進協会からの支援の申し出を受け、岡山県動物救護本部設置し、被災地の動物救護事業を実施中。

- ・一般財団法人ペット災害対策推進協会から県動物愛護センターへ支援物資の到着は、13日（金）に延期された。
- ・7月11日（水）第二福田小学校及び二万小学校において、同行避難した動物への対応を行った。
- ・7月12日（木）動物愛護センターが、井原市内の被災者のペット（犬）を現地で引き取った。総社市内の3避難所において、同行避難した動物への対応を行った。
- ・7月13日（金）一般財団法人ペット災害対策推進協会から県動物愛護センターへ支援物資が到着（猫用、うさぎ用）。※犬用は17日（火）に到着予定
- ・獣医師会会員が、水害発生直後から被災地において協定に基づく被災動物の巡回健診や被災者からのペットの一時預かり等の活動を実施
- ・岡山県旅館ホテル生活衛生同業組合との「災害時における宿泊施設等の提供に関する協定」に基づき、同組合加盟の旅館・ホテル等を災害時要援護者等の避難場所として活用し、要援護者の受入を開始した。

（要援護者の受入状況）

受入済 17組 54人（7月14日中にチェックインした被災者）
 受入予定 13組 32人（今後チェックイン予定の被災者）
 合計 30組 86人

（受入可能施設）

49施設 976人

岡山市	苜田温泉 泉水	10人、岡山ビジネスホテルアネックス	4人
	三井ガーデンホテル岡山	40人、ホテルメルパルク岡山	3人
	後楽ホテル	10人、岡山ビューホテル	11人
	アビスイン岡山	10人、岡山国際ホテル	2人
倉敷市	鷺羽ハイランドホテル	50人、下電ホテル	150人
	旅館くらしき	4人、ホテルサンプラザ倉敷	14人
	ビジネスホテル・アポイント	8人、ホテル1-2-3倉敷	20人
	あぶと倉敷館天領	10人、こふじ旅館6人、丸屋旅館	5人
	倉敷ロイヤルアートホテル	4人	
玉野市	ダイヤモンド瀬戸内マリンホテル	8人	
笠岡市	お多福旅館	10人	
真庭市	足温泉いづみ家	11人、湯原国際観光ホテル菊之湯	70人
	ゆばらの宿米屋	50人、湯めぐりの宿松の家花泉	25人
	八景	15人、プチホテルゆばらリゾート	10人
備前市	美晴旅館	20人、料理旅館鹿久居荘日生	30人、
	民宿よしだ	24人	
鏡野町	米屋倶楽部奥津	25人	

津山市	津山鶴山ホテル	10人、あけぼの旅館	12人、
	おやど文の家	30人	
浅口市	土佐屋旅館	30人	
美作市	かつらぎ	10人、湯郷グランドホテル	32人
	ポピースプリングスリゾート&スパ	10人	
	季譜の里	10人、やさしさの宿竹亭	10人
	ゆのごう 美春閣	8人、花の宿にしき園	12人
	ふくます亭	25人、リゾートイン湯郷	31人

(組合員以外)

鏡野町	奥津ファームビレッジ耕心荘	18人、城山温泉瀬音の宿	4人
	ことぶき荘	20人、農家民宿ひいらぎ	10人、
	国民宿舎いつき	30人、民宿いしはら	5人

- ・ 7月10日、被災者の入浴を支援するため、避難所（菫小学校 倉敷市真備町）から吉備カントリークラブの入浴施設までバスによる移送を行う。
- ・ 被災した飲食店に対して、消毒方法の指導等を実施。（累計10件）
- ・ 避難所での食中毒を防止するため啓発チラシを配布、ホームページへ掲載。
- ・ 7月12日（木）、RSKラジオへ避難所での食中毒防止に係る内容の読み上げ原稿を提出。
- ・ 7月13日（金）、被災営業施設に対する監視指導の実施に係る通知を保健所へ発出。

(10) 保育所、認定こども園等の被害状況

市町村	被害施設数	被害の詳細
岡山市	21施設	【保育所・認定こども園】（16施設） 吉備津保育園（床上浸水）、桃太郎保育園（床上浸水）、第三吉備保育園（床下浸水）、富田保育園他12園（園庭・倉庫浸水、雨漏り等）
		【児童館】 富原児童館（床下浸水）
		【放課後児童クラブ】（4施設） 幡多小学校幡多クラブ（床下浸水）、中山小学校ももっこクラブ（床下浸水）、平島小学校ひらじまっ子クラブ（床上浸水）、角山小学校キラリ角山っ子クラブ（床下浸水）
倉敷市	15施設	【保育所・認定こども園】（11施設） まきびの里保育園（園舎水没）、真備かなりや保育園（1階水没）、真備かなりや小規模保育園（1階水没）、真備かなりや第二小規模保育園（1階水没）、ナーサリーあんど（1階水没）、小谷かなりや第二保育園他5園（園庭・倉庫浸水、雨漏り等）
		【児童館】 真備児童館（屋根まで浸水）
		【地域子育て支援拠点】

		地域子育て支援センター真備かなりや（1階部分浸水） 【放課後児童クラブ】 かわべっこ児童クラブ（屋根まで浸水）、箭田にこにこ児童クラブ（屋根まで浸水）
笠岡市	2施設	【保育所・認定こども園】北川保育所（床上浸水） 【放課後児童クラブ】金浦にこにこクラブ（床上浸水）
総社市	1施設	【放課後児童クラブ】 きよね放課後児童クラブランドセル（窓ガラス破損）
高梁市	4施設	【保育所・認定こども園】 川上こども園他2園（雨漏り、停電） 【放課後児童クラブ】高梁学童保育（土砂流入等）
新見市	2施設	【保育所・認定こども園】 萬歳保育所（広範囲雨漏り）、神代認定こども園（床下浸水）
瀬戸内市	4施設	【保育所・認定こども園】 邑久保育園他2園（雨漏り） 【放課後児童クラブ】今城っ子クラブ（雨漏り）
真庭市	1施設	【保育所・認定こども園】久世第二保育園（駐車場破損）
浅口市	1施設	【保育所・認定こども園】聖華こども園（雨漏り）
矢掛町	1施設	【保育所・認定こども園】中川保育園（園舎、園庭浸水）
吉備中央町	1施設	【保育所・認定こども園】吉川保育園（園庭陥没）
9市2町	53施設	

(11) 児童養護施設等の被害状況

- ・ 1施設で駐車場裏の土砂崩れ（1カ所）があるが、施設の運営に支障はない。

(12) 福祉施設の被害状況

○倉敷市真備町地区の入所施設状況

①利用者避難済み

- ・ グループホームひまわり（高齢者施設）
- ・ 短期入所生活介護ショートステイあんど（高齢者施設）
- ・ 老人保健施設ライフタウンまび（高齢者施設）
- ・ マインド・ケアホーム グループホーム（障害者施設）

②現地にて安全確保

- ・ グループホームまきびの丘（高齢者）
- ・ グループホーム長寿の郷真備（高齢者）
- ・ 特別養護老人ホームクレールエステート悠楽（高齢者）

○特別養護老人ホーム「さくばらホーム」（総社市日羽）

- ・施設が浸水。入所者101人について、全員を別施設に移送済み。
- 特別養護老人ホームホテルの里、落合の里（高梁市落合町福地）
 - ・施設1階が浸水。入所者を2階に移し、サービス継続中。
- その他障害福祉施設
 - ・建物の浸水とともに、車両やパソコンなど事業所運営に不可欠な設備・備品の破損等の被害も確認（7月14日、真備町地区の被災施設の一部について現地の状況（外観）を確認）。引き続き、関係団体等とも連携を密にしながら、利用者の状況も含めた詳細情報の確認を進める。

(13) 透析患者の方への影響

- ・7月10日（火）、県内の透析患者の方全員と連絡が取れ、透析が可能な状態を確認。

(14) 難病の在宅人工呼吸器使用患者の方への影響

- ・7月10日（火）、県内の難病の在宅人工呼吸器使用患者の方全員と連絡が取れ、人工呼吸器使用への影響がないことを確認。

(15) 薬剤師の派遣

- ・7月10日（火）、協定に基づき、岡山県薬剤師会に薬剤師の派遣を依頼。
- ・7月10日（火）、倉敷市の仮設薬局に薬剤師1名を派遣済み。
- ・7月11日（水）、倉敷市の仮設薬局に薬剤師3名、モバイルファーマシー担当薬剤師2名を派遣済み。
- ・7月12日（木）、倉敷市の仮設薬局に薬剤師3名、モバイルファーマシー担当薬剤師2名を派遣済み。
- ・7月13日（金）、倉敷市の仮設薬局に薬剤師3名、災害薬事コーディネイト業務を担う薬剤師1名、モバイルファーマシー担当薬剤師2名を派遣済み。
- ・7月14日（土）、倉敷市の仮設薬局に薬剤師3名、災害薬事コーディネイト業務を担う薬剤師1名、モバイルファーマシー担当薬剤師2名を派遣済み。
- ・7月15日（日）、倉敷市の仮設薬局に薬剤師3名、災害薬事コーディネイト業務を担う薬剤師1名、モバイルファーマシー担当薬剤師3名を派遣済み。

(16) （公社）岡山県栄養士会（岡栄 DAT）の派遣

- 7月11日（水）協定に基づき、岡山県栄養士会に栄養士の派遣を依頼。
- ・高梁市

7月11日（水）1人	避難所における炊き出し指導と衛生管理
7月12日（木）2人	避難所における炊き出し指導と衛生管理
- ・倉敷市

- | | |
|-------------|--|
| 7月11日(水) 1人 | 倉敷市保健所での保健師ミーティングに参加 |
| 7月12日(木) 1人 | 兵庫県のJDADATの管理栄養士と倉敷市避難所の情報把握
とくらドロへ参加 |
| 7月13日(金) 3人 | 避難所の食事指導と特殊栄養食品の提供開始 |
| 7月14日(土) 3人 | 避難所の食事指導 |
| 7月15日(日) 4人 | 避難所の食事指導 |
- ・特殊栄養食品の提供(7/13～)
高梁市、総社市、倉敷市に対して特殊栄養食品、アレルギー対応食品等の提供

(17) その他

- ・7月9日(月) 第54回献血運動推進全国大会の中止決定。
- ・7月10日(火)、二万小学校でドコモの携帯用アンテナを設置して欲しいとの強い要望があり、ドコモへ連絡して移動基地局の配置を依頼。
- ・7月11日(水)、ドコモから対応について次のとおり連絡あり。
「水没した真備交換機を迂回させる改修工事を実施済。真備全体の通信状況は改善。3連休にボランティアが多数利用しても問題ないレベルまで改善させた。」とのこと。

浸水した家屋等の消毒について

1 屋内

泥水等で汚染された部分を十分水洗し、乾燥した後、塩化ベンザルコニウム【※1】を説明書どおり薄めたもので拭いてください。

調理器具は、十分洗浄した後、煮沸あるいは熱湯消毒をしましょう。

食器については、決められた濃度の次亜塩素酸ナトリウム溶液【※2】に浸して消毒をしましょう。

なお、次亜塩素酸ナトリウムについては、布・金属に対して腐食性があるので注意をしてください。

【※1】塩化ベンザルコニウム(逆性石けん)

商品名 : オスパン、ウエルパス、ザルコニン、チアミール、ホエスミン等

【※2】次亜塩素酸ナトリウム溶液

商品名 : ハイター、ピューラックス、ミルトン、テキサント、ハイポライト等

2 床下

土砂を取り除いた後、水道水で洗い流し、しっかり乾かすことが重要です。

(原則、消毒は必要ありません。)

3 井戸水

泥水等で汚染された井戸については、すぐに飲用に使用しないでください。

使用をする際は、水質検査により安全性を確認してください。

4 浸水したトイレ(くみ取り)周りの消毒

必要に応じて、次亜塩素酸ナトリウム、クレゾール石けん液等を散布して、消毒してください。ただし、使用に当たっては、人への影響及び周辺環境への影響を十分考慮して実施しましょう。

なお、浄化槽については、槽内の微生物に影響を及ぼすので使用しないようにしましょう。

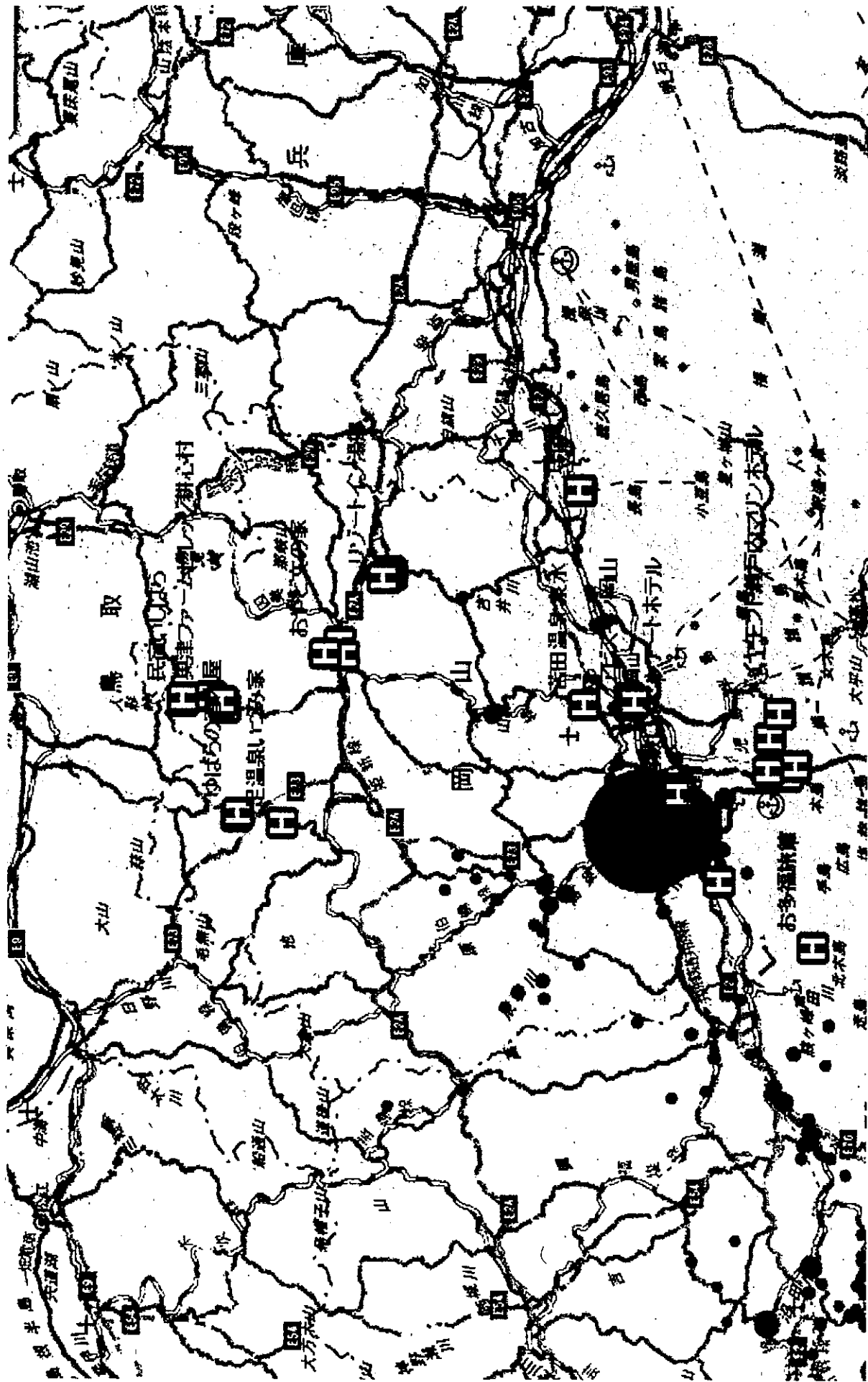
《注意事項》

- ① 消毒剤は、同じ種類の物でも商品によって濃度等が異なり、使用方法も異なります。必ず説明書をよく読んで規定どおりの方法で消毒を行ってください。
- ② 消毒剤は、取り扱いを誤ると事故につながることもあります。特に小児等の手の届かない所で管理をしてください。



岡山県健康推進課

連絡先 086-226-7331



H : 提供施設


宿泊施設等提供事業 施設位置図

(縮尺の影響で地図上に全てのホテル名は表示されていません。概略的な位置図となっております。)

倉敷市の給水所位置図

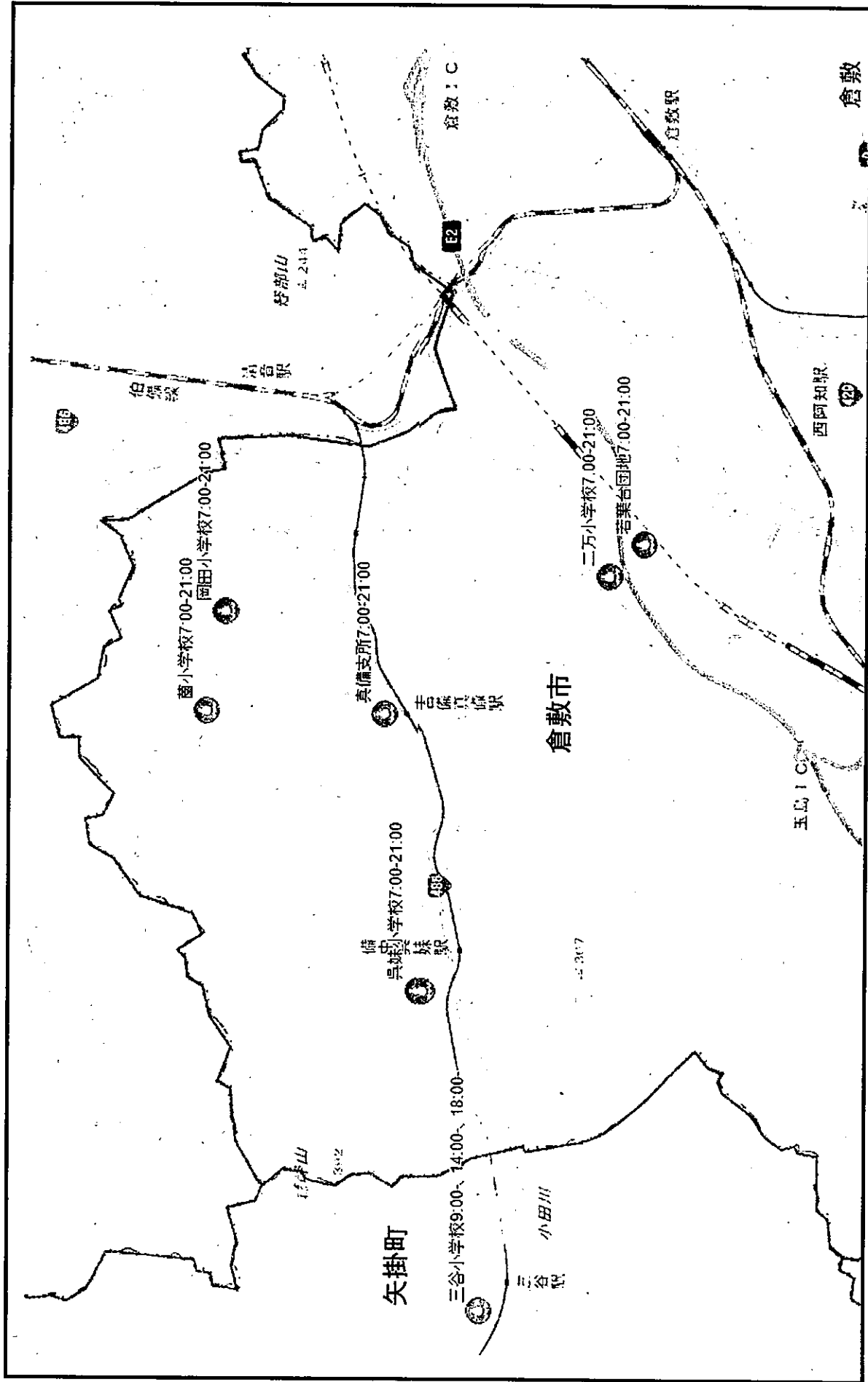
(内閣府災害情報集約支援チーム ISUTの地図提供サイトを活用)

保健福祉部 生活衛生課 水道班



給水所

平成30年7月13日(金)時点



被災地域の子どもの安全・安心な居場所の提供について

このたびの豪雨により被災した地域の子育て家庭が、家屋の片付けや被災に伴う各種手続きを行う際などに、安心して子どもを預けられる場所を臨時的に設ける。被災地域に近い岡山県立大学に居場所を設置し、避難所（倉敷市真備町地区）との間で送迎バスを運行するなどし保護者の負担軽減を図る。

記

1 設置場所

岡山県立大学（総社市窪木 1 1 1）
学部共通棟（西）内「チュッピー広場」他

2 設置期間等

設置期間：平成 30(2018)年 7 月 18 日（水）から 1 ヶ月程度
※閉所については、避難所の状況等を踏まえ決定する。

開所日：月曜日～土曜日 ※7 月中は日曜日も開所

開設時間：9 時 3 0 分から 1 6 時まで

3 対象地域

倉敷市、総社市等の被災地域
※倉敷市真備町地区については、避難所との間で送迎バスを運行

4 対象児童

0 歳～小学校低学年
※被災地域外から実家等の片付けに来ている子育て家庭も対象
※特に理由等がある場合は高学年も対象

5 運営体制

県（保育士・保育所支援センター）及び、県立大学、NPO 団体、保育士等のボランティアが協力し運営。

産業労働部関係被害状況

【商工被害】

(単位:千円)

団体名	被災対象 (業種)	被災件数 (事業所等数)	被害内容	被害額概算 (判明分のみ)	備考
岡山商工会議所	製造業等	46件	設備機器等	5,000	
倉敷商工会議所	小売業	4件	設備機器	50,500	
津山商工会議所	製造業等	31件	商品、設備機器等	183,060	
玉野商工会議所	卸売業等	4件	商品、設備機器等	4,800	
児島商工会議所	建設業	1件	原材料、設備機器等	5,000	
笠岡商工会議所	製造業、サー ビス業等	19件	機械設備等	26,100	
井原商工会議所	製造業、運輸 業等	47件	設備機器等	不明	
備前商工会議所	小売業等	2件	商品等	1,000	
高梁商工会議所	製造業、運輸 業等	43件	設備機器、車両等	不明	
総社商工会議所	製造業等	21件	設備機器等	不明	
新見商工会議所	製造業、建設 業等	26件	設備機器、資材等	32,000	
岡山北商工会	小売業、サー ビス業等	156件	商品、設備機器等	729,690	
岡山西商工会	製造業、サー ビス業等	12件	商品、設備機器等	5,000	
瀬戸内市商工会	小売業、サー ビス業	2件	商品等	不明	
赤磐商工会	卸売業・小売 業等	13件	商品、設備機器等	10,000	
備前東商工会	製造業	1件	原材料	200	
和気商工会	製造業	1件	設備機器等	不明	
つくば商工会	小売業等	6件	事務所、設備機器等	11,300	
総社吉備路商工会	製造業、小売 業等	25件	設備機器、商品等	23,350	
浅口商工会	小売業、サー ビス業	2件	設備機器等	50	
備中西商工会	小売業、サー ビス業	8件	設備機器、資材等	37,500	
備北商工会	小売業等	21件	商品、設備機器等	182,090	
阿哲商工会	サービス業	8件	車両、設備機器等	8,800	
真庭商工会	小売業等	19件	商品、設備機器等	54,770	
久米郡商工会	サービス業等	3件	設備機器等	不明	
みまさか商工会	花卉生産販 売業等	16件	商品、設備機器等	13,810	
中央会	製造業、運輸 業等	88件	設備機器、資材等	185,455	
その他	製造業	11件	設備機器等 法面の一部	不明	(真庭産業団地)
計		636件		1,569,475	

※調査中:真備船穂商工会

【観光施設被害】

市町村	件数	被害予想額 (単位:千円)	主な被害状況
岡山市	2件	不明	・岡山後楽園(園路陥没、法面小崩壊:7月9日開園) 他
津山市	3件	不明	・鶴山城跡(堀脇の斜面崩壊) 他
高梁市	1件	不明	・備中松山城(登城道に土砂流入)
新見市	4件	不明	・井倉洞(入り口付近に土砂流入) 他
真庭市	3件	不明	・湯原温泉砂湯(水没、土砂等の流入:7月14日再開予定) ・神庭の滝 (遊歩道と橋りょう流出:7月13日通行可能) 他
和気町	1件	不明	・吉井川河川公園 トイレのポンプ水没
計	14件		

【県施設被害】

(単位:千円)

発生場所 地名(大字)	被災対象	被災件数	被害状況	被害額	備考
津山市川崎	専門校	1件	法面の一部	不明	北部高等技術専門校
岡山市北区 今保	検査施設	1件	タクシーメーター装置検査用基 準器(2器)	9,894	岡山県計量管理センター
計		2件		9,894	

農林水産関係被害について

○農林水産関係被害（平成30年7月15日 14時00分現在）

※下線部は前回からの変更点

区分	種別	被害内容	被害面積 又は箇所	被害金額 (千円)	被害発生場所	
農作物・ 農業施設	水稲	土砂流入	412.50ha	230,715	岡山市、倉敷市、津山市 高梁市、新見市、美作市 赤磐市、真庭市、和気町 新庄村、鏡野町、勝央町 奈義町、西粟倉村、 久米南町、美咲町、 吉備中央町	
	黒大豆等	土砂流入	2.00ha	491	高梁市、美作市、勝央町	
	果樹	ぶどう	ビニールハウス等 倒壊、冠水、樹木 流出	8.45ha	108,990	岡山市、倉敷市、井原市 総社市、高梁市、新見市 真庭市、美作市、勝央町
		もも	土砂流入、園地崩 落	1.63ha	3,710	岡山市、倉敷市、総社市 赤磐市
	野菜	青ねぎ	冠水	5.85ha	26,057	岡山市、笠岡市
		トマト	冠水	1.57ha	13,858	岡山市、新見市、真庭市
		黄ニラ	冠水	2.00ha	10,654	岡山市
		パクチー	冠水	1.20ha	6,866	岡山市
		なす 等	冠水	7.36ha	8,695	岡山市、真庭市、浅口市
	花き	シクラメン	鉢流出、暖房機破 損	1万鉢	10,400	美作市
		リンドウ	土砂流入	1.92ha	2,570	新見市、真庭市、鏡野町 西粟倉村
		花壇苗 等	苗流出、土砂流入	0.25ha	1,183	美作市
		小 計		444.73ha等	424,189	
	畜産関係	鶏	鶏舎浸水 鶏死亡	1農場 2,800羽	2,240	高梁市
		乳用牛	生乳廃棄	13農場	2,602	岡山市、高梁市、真庭市 浅口市、吉備中央町
		鶏舎施設	裏山崩壊、鶏舎内 浸水、土砂流入	3農場	20,000	井原市、浅口市、 久米南町
牛舎施設		畜舎・倉庫・関連 施設の浸水、土砂 流入等	8農場	26,144	津山市、笠岡市、高梁市 新見市、真庭市	
飼料作物		冠水、倒伏、土砂 流入	73ha	12,678	笠岡市、真庭市	
		小 計		25農場等	63,664	

区分	種別	被害内容	被害面積 又は箇所	被害金額 (千円)	被害発生場所
農地・農業 用施設	農地	畦畔崩壊等	573箇所	295,600	岡山市、倉敷市、津山市 玉野市、井原市、高梁市 新見市、真庭市、美作市 和気町、矢掛町、新庄村 鏡野町、勝央町、奈義町 西粟倉村、久米南町 美咲町、吉備中央町
	ため池	堤体亀裂等	32箇所	調査中	岡山市、倉敷市、津山市 玉野市、美作市、浅口市 和気町、里庄町、美咲町 吉備中央町
	頭首工	堰体崩壊等	10箇所	68,300	津山市、美作市、勝央町 西粟倉村
	揚水機	排水機水没等	16箇所	500,000	岡山市、倉敷市、笠岡市 矢掛町
	水路	水路損壊等	143箇所	66,950	倉敷市、津山市、玉野市 井原市、総社市、高梁市 赤磐市、真庭市、矢掛町 鏡野町、西粟倉村、新庄村 久米南町、美咲町 吉備中央町
	農道	盛土崩壊等	149箇所	82,300	岡山市、倉敷市、津山市 玉野市、井原市、総社市 高梁市、新見市 瀬戸内市、赤磐市 真庭市、矢掛町、新庄村 鏡野町、勝央町、奈義町 西粟倉村、久米南町 美咲町、吉備中央町
	橋梁	橋梁損壊等	1箇所	40,000	津山市
	集落排水施設	污水处理施設水没等	10箇所	調査中	岡山市、倉敷市、津山市 総社市、矢掛町
	小計			934箇所	1,053,150
治山・林道 関係	治山	山腹崩壊 溪流災害	54箇所 28箇所	調査中 調査中	岡山市、倉敷市、津山市 玉野市、笠岡市、井原市 高梁市、新見市、備前市 赤磐市、真庭市、美作市 浅口市、和気町、矢掛町 鏡野町、勝央町、奈義町 西粟倉村、美咲町
	林道	路肩崩壊等	221箇所	調査中	岡山市、倉敷市、津山市 玉野市、笠岡市、総社市 高梁市、新見市、真庭市 美作市、浅口市、里庄町 新庄村、鏡野町、奈義町 西粟倉村、美咲町
	造林地	流失等	調査中	調査中	調査中
	小計			303箇所	調査中
林産施設	木材加工施設	製材用機械等水没、 土砂流入	14箇所	調査中	岡山市、倉敷市、津山市 井原市、美作市、浅口市 矢掛町、西粟倉村
	資材倉庫	チェーンソー等水没	1箇所	調査中	高梁市
	特用林産施設	シイタケ菌床流出	1箇所	調査中	岡山市
	小計			16箇所	調査中

水産関係	養殖場	種苗生産用池・宿舎・ポンプ等流出上屋と壁面被害育成中のアユが全数流出(約15万尾)	1箇所	調査中	総社市
	小計		1箇所	調査中	
合計				1,541,003	

農林水産部における対応状況について

※下線部は前回からの変更点

1 被害状況の調査

- ・市町村からの報告に加え、特に被害の大きかった地域を中心に、県民局や農業普及指導センターを通じて、農林関係被害の概況を調査中
- ・治山林道関係は、現場への到達困難な箇所も多いが、引き続き被害の全体を調査中
- ・水産関係は、被害があった養殖場について引き続き被害の概況を調査中
- ・林産関係は、県民局を通じて被害の概況を調査中
- ・規模が大きく下流に人家等がある 229 箇所の防災重点ため池について、7月12日に危険度が高い 68 箇所の異常の有無を県職員が現地調査し、関係市町村へ情報をフィードバックした。引き続き、市町村と連携して、残るため池の異常の有無を調査中
- ・山地災害の2次災害防止のため、ドローンを活用した状況調査を行い、市町村等へ情報を提供
- ・農地・農業用施設の被害額を早期に把握するため、要請のあった5市町に対し、17日から20日まで4日間、延べ20名県職員を技術協力のために派遣

2 技術指導の徹底

- ・農林水産総合センターから、冠水した農作物の病虫害防除の徹底など大雨の事後対策をまとめた緊急情報を発表（7月9日（月））
- ・各農業普及指導センターによる農家への技術指導の実施
- ・家畜保健衛生所による浸水畜舎の消毒作業や衛生指導の実施
- ・JA 岡山西、JA 全農岡山、流通等の関係者と、農業普及指導センター、農林水産総合センターがチームとなって、真備地区の被災果樹（もも、ぶどう）の巡回技術指導を実施

3 災害支援等

- ・高病原性鳥インフルエンザ対策等の防疫資材として備蓄している各種資材（手袋、下着、タオル、ビニール袋、長靴等）を、倉敷市真備地区等へ提供（7月10日（火）～）
- ・三徳園の駐車場を災害支援ボランティア等の駐車場として提供（7月11日（水）～）
- ・水没した排水機場 15 箇所の早期仮復旧に向け、県民局職員が管理者の市町から要請を受けて、施設の診断や復旧計画の策定を実施中
- ・三徳園の動力噴霧機と農林水産総合センターのタンクを J A 岡山西（吉備路）へ貸し出し、園地の洗浄等に利用（7月13日（金）～）

4 相談窓口の設置

- ・農業団体と連携し、今回の災害により影響を受けた農業者からの営農、金融、生活再建などの相談窓口を設置（7月11日（水））

(参考)

- ・J A グループ岡山が緊急対策本部を設置し、復旧支援チームの派遣などを行うことを決定（7月9日（月））
- ・日本政策金融公庫が農林漁業者向けの災害復旧等を対象とした資金等の相談窓口を設置（7月9日（月））

平成30年7月5日(木)～梅雨前線

土木部所管施設の被害状況等

[7/15(日) 14:00 現在]

別紙 土木-1、土木-2 のとおり

特記事項

(県管理道路)

全面通行禁止 97か所

(公共土木施設被害)

1,456 件

県内の道路の状況（7月15日 14時00分現在）

1 通行止め等の状況

168箇所で規制を実施中

- ・うち全面通行禁止97箇所 片側通行禁止64箇所 その他7箇所
- ・うち崩土によるもの74箇所 路肩崩壊によるもの71箇所 冠水によるもの1箇所

2 高速道路（瀬戸中央自動車道含む）の状況

- ・県内全線通行可能

3 一般国道の状況

- ① 2号 県内全線通行可能
- ② 30号 県内全線通行可能
- ③ 53号 県内全線通行可能
- ④ 179号 県内全線通行可能
- ⑤ 180号 県内全線通行可能
- ⑥ 181号 ※真庭市（神代）で通行止箇所あり
- ⑦ 182号 県内全線通行可能
- ⑧ 250号 県内全線通行可能
- ⑨ 313号 県内全線通行可能
- ⑩ 373号 県内全線通行可能
- ⑪ 374号 県内全線通行可能
- ⑫ 429号 県内全線通行可能
- ⑬ 430号 ※玉野市（日比）で通行止箇所あり
- ⑭ 482号 県内全線通行可能
- ⑮ 484号 ※赤磐市（仁堀西）で通行止箇所あり
- ⑯ 486号 ※井原市（西江原町）で通行止箇所あり

4 その他

- ①ブルーライン 備前IC～鶴海IC 通行止
※大型車は瀬戸内IC以東通行不可

道路通行規制状況

平成 30年 7月 15日(日)

14:00現在

No.	地名	路線名	位置	規制原因	規制 発令日	規制 時刻	人員 被害	その他 被害	規制内容	規制延長 (m)	解除日	解除 時刻
1	美作 (県)	一般県道 大徳津山停車場線	ツヤマシハイダ〜ツヤマシハイダ 津山市 林田〜津山市 林田	崩土	H30.7.5	14:45	無	無	全面通行禁止	100	規制中	
2	真庭 (県)	一般県道 神代勝山線	マニワシホンゴウ 真庭市 本郷	倒木	H30.7.5	15:20	無	無	全面通行禁止	500	H30.7.6	11:20
3	新見 (県)	主要地方道 北房井倉首西線	ニミシ イクラ〜ニミシ テツチヨウヤト 新見市 井倉〜新見市 哲多町矢戸	事前通行規制	H30.7.5	15:50	無	無	全面通行禁止	10100	H30.7.8	9:10
4	美作 (県)	一般県道 倉見芥の谷線	ツヤマシカモチヨウクロギ 津山市 加茂町黒木	事前通行規制	H30.7.5	16:30	無	無	全面通行禁止	3200	H30.7.6	6:10
5	美作 (県)	一般県道 倉見芥の谷線	ツヤマシカモチヨウクロギ 津山市 加茂町黒木	事前通行規制	H30.7.5	16:30	無	無	全面通行禁止	1000	H30.7.6	6:10
6	真庭 (県)	一般県道 中種田湯原線	マニワシ タネ〜マニワシ タノバ 真庭市 種〜真庭市 田沼根	事前通行規制	H30.7.5	17:30	無	無	全面通行禁止	9300	H30.7.6	12:00
7	新見 (県)	一般県道 大佐日野線	ニミシ オオサオノ 新見市 大佐大井野	事前通行規制	H30.7.5	17:30	無	無	全面通行禁止	7600	H30.7.6	9:00
8	高梁 (県)	一般県道 若代方停車場線	タカハシシ ナカイチヨウニシガタ 高梁市 中井町西方	冠水	H30.7.5	17:25	無	無	全面通行禁止	2700	H30.7.6	10:00
9	美作 (県)	一般県道 横野渡線	ツヤマシ カミコノ 津山市 上横野	事前通行規制	H30.7.5	17:30	無	無	全面通行禁止	700	H30.7.6	5:30
10	美作 (県)	一般県道 山城宮尾線	トマダクシ カガミ/チヨウヤマシ 吉田郡 鏡野町山城	冠水	H30.7.5	18:00	無	無	全面通行禁止	500	H30.7.6	12:00
11	高梁 (県)	一般県道 落合高倉線	タカハシシ マツバチヨウハルキ 高梁市 松原町落木	崩土	H30.7.5	18:15	無	無	全面通行禁止	2800	規制中	
12	美作 (県)	一般県道 三浦勝北線	ツヤマシ オウバウ〜ツヤマシ イチバ 津山市 奥津川〜津山市 市場	事前通行規制	H30.7.5	18:40	無	無	全面通行禁止	6300	H30.7.6	7:00
13	真庭 (県)	主要地方道 久世中和線	マニワシ カシシ 真庭市 櫻西	冠水	H30.7.6	9:05	無	無	片側通行禁止	200	H30.7.6	16:50
14	真庭 (県)	一般県道 高東谷久世線	マニワシキキ〜マニワシカシシ 真庭市 目木〜真庭市 櫻東	冠水	H30.7.5	19:00	無	無	全面通行禁止	1000	H30.7.6	6:25
15	新見 (県)	主要地方道 長慶賀陽線	ニミシ ナガヤ〜ニミシ ナガヤ 新見市 長慶〜新見市 長慶	崩土	H30.7.5	18:00	無	無	片側通行禁止	30	規制中	
16	美作 (県)	主要地方道 加茂奥津線	ツヤマシ カモチヨウノ〜トマダクシカガミ/チヨウコシワタ 津山市 加茂町宇野〜吉田郡鏡野町 越畑	事前通行規制	H30.7.5	19:30	無	無	全面通行禁止	4500	H30.7.6	5:45
17	美作 (県)	主要地方道 加茂奥津線	トマダクシカガミ/チヨウコシワタ〜トマダクシカガミ/チヨウ オオマチ 吉田郡鏡野町 越畑〜吉田郡鏡野町 大町	事前通行規制	H30.7.5	19:30	無	無	全面通行禁止	5800	H30.7.6	5:45
18	高梁 (県)	主要地方道 新見川上線	タカハシシ ビツチュウチヨウフセ〜タカハシシ カワカチヨウリョウケ 高梁市 備中町布瀬〜高梁市 川上町頼家	崩土	H30.7.5	19:10	無	無	全面通行禁止	1600	H30.7.10	12:30
19	新見 (県)	一般県道 若代方停車場線	ニミシ トノガウヤマ〜ニミシ トノガウヤマ 新見市 豊永宇山〜新見市 豊永宇山	崩土	H30.7.5	19:30	無	無	全面通行禁止	2000	規制中	
20	真庭 (県)	主要地方道 新見勝山線	マニワシ ツギダ 真庭市 月田	冠水	H30.7.5	19:30	無	無	全面通行禁止	4500	H30.7.5	22:15
21	勝英 (県)	一般県道 豊久田平線	カクダクシヨウオウチヨウ タイラ〜カクダクシヨウオウチヨウ ウエウキナカ 勝田郡勝央町 平〜勝田郡勝央町 鏡月中	冠水	H30.7.6	8:10	無	無	全面通行禁止	1500	H30.7.10	8:30
22	高梁 (県)	一般県道 宇治下原線	タカハシシ ウジチヨウウジ〜タカハシシ ナリウチヨウナリウ 高梁市 宇治町宇治〜高梁市 成羽町成羽	踏肩崩壊	H30.7.5	20:00	無	無	全面通行禁止	4800	規制中	
23	高梁 (県)	一般県道 奈良備中線	タカハシシ ビツチュウチヨウニシヤマ〜タカハシシ ビツチュウチヨウヒガシノ 高梁市 備中町西山〜高梁市 備中町東栗野	崩土	H30.7.5	20:15	無	無	全面通行禁止	15000	規制中	
24	新見 (県)	主要地方道 北房川上線	ニミシ オオサカベ〜ニミシ オオサカベ 新見市 大佐上刑部〜新見市 大佐上刑部	崩土	H30.7.5	19:50	無	無	片側通行禁止	100	規制中	
25	備前 (県)	主要地方道 高梁旭線	カガミカシシヨウオウチヨウ オハ〜カガミカシシヨウオウチヨウ オハノ 加賀郡吉備中央町 尾原〜加賀郡吉備中央町 馬原	倒木	H30.7.5	18:55	無	無	全面通行禁止	10	H30.7.6	11:10
26	備中 (県)	一般県道 岡山総社自転車線	ソウジャン ミス〜ソウジャン ミス 総社市 三須〜総社市 三須	冠水	H30.7.5	20:35	無	無	全面通行禁止	300	H30.7.8	16:00
27	高梁 (県)	国道 180号	ソウジャン タネ〜カハシシダンチヨウ 総社市 種井〜高梁市 段町	事前通行規制	H30.7.5	21:00	無	無	全面通行禁止	8400	H30.7.6	1:10
28	美作 (県)	主要地方道 津山榎原線	ツヤマシ オダタ〜ツヤマシ オダタ 津山市 小折〜津山市 小折	冠水	H30.7.5	20:30	無	無	全面通行禁止	30	H30.7.6	7:00
29	美作 (県)	主要地方道 津山榎原線	ツヤマシ カナヤ〜ツヤマシ カナヤ 津山市 金屋〜津山市 金屋	冠水	H30.7.5	21:00	無	無	全面通行禁止	30	H30.7.5	7:00
30	新見 (県)	主要地方道 新見日南線	ニミシ アンダチ〜ニミシ アンダチ 新見市 足立〜新見市 足立	崩土	H30.7.5	21:30	無	無	片側通行禁止	200	規制中	
31	高梁 (県)	一般県道 巨瀬高倉線	タカハシシ コセチヨウ〜タカハシシ コセチヨウ 高梁市 巨瀬町〜高梁市 巨瀬町	崩土	H30.7.5	21:20	無	無	全面通行禁止	30	H30.7.6	11:45
32	高梁 (県)	主要地方道 美基高山市線	タカハシシ カワカチヨウウヰ〜タカハシシ カワカチヨウウヰ 高梁市 川上町高山市〜高梁市 川上町高山市	崩土	H30.7.5	21:20	無	無	全面通行禁止	550	H30.7.6	16:15
33	真庭 (県)	一般県道 藤原吉井線	アカイワシ カラヤ〜カガミカシシチヨウ フジワラ 赤磐市 河原屋〜久米郡美咲町 藤原	冠水	H30.7.5	21:25	無	無	全面通行禁止	1500	H30.7.6	9:15
34	勝英 (県)	国道 374号	ミマサカシ フクモ〜ミマサカシ コセ 美作市 福本〜美作市 巨勢	冠水	H30.7.5	22:00	無	無	全面通行禁止	4000	H30.7.6	5:05
35	勝英 (県)	一般県道 橋立立石線	ミマサカシ ヒガシニシモ〜ミマサカシ カワカミ 美作市 東谷下〜美作市 川上	崩土	H30.7.5	10:10	無	無	全面通行禁止	10200	H30.7.7	18:30
36	備前 (県)	一般県道 榎ヶ原日比線	タマノシ ナガオ〜タマノシ ナガオ 玉野市 長尾〜玉野市 長尾	崩土	H30.7.5	22:30	無	無	片側通行禁止	20	H30.7.6	0:05
37	備前 (県)	一般県道 王子ヶ岳線	タマノシ ナガオ〜タマノシ シンカワ 玉野市 永井〜玉野市 沢川	事前通行規制	H30.7.5	22:50	無	無	全面通行禁止	3700	H30.7.8	9:50
38	真庭 (県)	主要地方道 湯原奥津線	マニワシ ヤシロ〜トマダクシカガミ/チヨウ トミニシダニ 真庭市 社〜吉田郡鏡野町 富西谷	踏肩崩壊	H30.7.6	7:30	無	無	全面通行禁止	8100	規制中	
39	美作 (県)	主要地方道 津山榎原線	クメグミサキチヨウ ツカブノ〜クメグミサキチヨウ ゲイトシモ 久米郡美咲町 塚角〜久米郡美咲町 大戸下	事前通行規制	H30.7.5	19:25	無	無	全面通行禁止	700	H30.7.6	7:30
40	美作 (県)	主要地方道 津山榎原線	クメグミサキチヨウ クリゴ〜クメグミサキチヨウ フジワラ 久米郡美咲町 菓子〜久米郡美咲町 藤原	事前通行規制	H30.7.5	19:25	無	無	全面通行禁止	3600	H30.7.6	7:00
41	真庭 (県)	一般県道 上山巨土線	マニワシ タハラサンジヨウ 真庭市 田原山上	倒木	H30.7.5	23:30	無	無	全面通行禁止	800	H30.7.6	13:45
42	美作 (県)	主要地方道 久世中和線	マニワシカシシ〜トマダクシカガミ/チヨウトミニシダニ 真庭市 櫻西〜吉田郡鏡野町 富西谷	事前通行規制	H30.7.5	22:45	無	無	全面通行禁止	10100	H30.7.6	6:20
43	備中 (県)	国道 430号	クラシキノジマカラコ〜タマノシシカワ 倉敷市 児島南郷〜玉野市 泷川	事前通行規制	H30.7.5	23:50	無	無	全面通行禁止	1400	H30.7.8	9:00
44	美作 (県)	主要地方道 湯原奥津線	マニワシヤシロ〜トマダクシカガミ/チヨウトミニシダニ 真庭市 社〜吉田郡鏡野町 富西谷	事前通行規制	H30.7.5	22:45	無	無	全面通行禁止	8800	H30.7.6	7:30
45	備前 (県)	国道 430号	クラシキノジマカラコ〜タマノシシカワ 倉敷市 児島南郷〜玉野市 泷川	事前通行規制	H30.7.5	23:50	無	無	全面通行禁止	3000	H30.7.8	8:40
46	勝英 (県)	一般県道 位田飯間線	ミマサカシ イデン〜ミマサカシ アン 美作市 位田〜美作市 安寝	災害発生の恐れ	H30.7.5	23:05	無	無	全面通行禁止	1600	H30.7.6	5:10
47	高梁 (県)	一般県道 宇戸谷高梁線	タカハシシ タマガウチヨウミハラ〜タカハシシ タマガウチヨウタマ 高梁市 玉川町増原〜高梁市 玉川町五	崩土	H30.7.6	8:15	無	無	全面通行禁止	2000	規制中	

48	備前 (県) 主要地方道 高梁旭線	カガクンキビチュウオウチョウ スギタニ 加賀郡吉備中央町 杉谷	崩土	H30.7.6	9:05	無	無	全面通行禁止	10		規制中
49	真庭 (県) 一般県道 下和泉津川西線	マニワシビルセンシタ 真庭市 森山下和	崩土	H30.7.6	9:20	無	無	全面通行禁止	9500		規制中
50	高梁 (県) 一般県道 宇治鉄砲町線	ツカハシシ ヲジチョウウジニタカハシシ ヲジチョウウジ 高梁市 宇治町宇治～高梁市 宇治町宇治	路肩崩壊	H30.7.6	8:20	無	無	全面通行禁止	2500		規制中
51	美作 (県) 主要地方道 湯原泉津線	トマダクンカガミチヨウ トミニシダニトマダクンカガミチヨウ トミニシダニ 吉田郡鏡野町 高西谷～吉田郡鏡野町 高西谷	路肩崩壊	H30.7.6	7:30	無	無	全面通行禁止	3800		規制中
52	新見 (県) 主要地方道 北房川上線	ニイミシ オオサカミオサカベ 新見市 大佐上刑部	崩土	H30.7.6	10:00	無	無	全面通行禁止	7400	H30.7.6	15:20
53	備前 (県) 一般県道 瀬西大寺線	ヒトウチシ オクチヨウホウジヨウ 瀬戸内市 邑久町本庄	事前通行規制	H30.7.6	9:50	無	無	全面通行禁止	150	H30.7.8	3:30
54	美作 (県) 一般県道 下和泉津川西線	マニワシビルセンシタ 真庭市 森山下和	崩土	H30.7.6	10:00	無	無	全面通行禁止	5000		規制中
55	美作 (県) 主要地方道 津山加茂線	ツヤマシ カモチヨウナニツヤマシ カモチヨウユキシク 津山市 加茂町桐井～津山市 加茂町行宮	路肩崩壊	H30.7.6	12:00	無	無	全面通行禁止	3700	H30.7.12	9:00
56	井笠 (県) 一般県道 北木島線	カサオカシ キタギシマチヨウ～カサオカシ キタギシマチヨウ 笠岡市 北木島町～笠岡市 北木島町	災害発生の恐れ	H30.7.6	11:30	無	無	全面通行禁止	600		規制中
57	備中 (県) 一般県道 鷺羽山公園線	ウラシキシコジマシオナス～ウラシキシコジマシオナス 倉敷市 児島塩生～倉敷市 児島塩生	崩土	H30.7.6	11:00	無	無	片側通行禁止	10		規制中
58	新見 (県) 一般県道 若代方谷停車場線	ニイミシ トヨガアコウマニイミシ トヨガアコウマ 新見市 豊永赤黒～新見市 豊永赤黒	路肩崩壊	H30.7.6	12:30	無	無	全面通行禁止	1500		規制中
59	井笠 (県) 一般県道 神島外港線	カサオカシ コノシマナウラ 笠岡市 神島外港	崩土	H30.7.6	13:50	無	無	片側通行禁止	1700		規制中
60	井笠 (県) 主要地方道 倉敷笠岡線	カサオカシ イマダテ～カサオカシ イマダテ 笠岡市 今立～笠岡市 今立	路肩崩壊	H30.7.6	15:00	無	無	全面通行禁止	20		規制中
61	新見 (県) 主要地方道 足立東城線	ニイミシ アシダテ～ニイミシ シシゴウユ 新見市 足立～新見市 神郷油野	事前通行規制	H30.7.6	16:00	無	無	全面通行禁止	5000	H30.7.8	10:20
62	勝英 (県) 一般県道 万善美作線	ミマサカシ オオハラ 美作市 大原	路肩崩壊	H30.7.6	15:10	無	無	全面通行禁止	10		規制中
63	新見 (県) 主要地方道 新見日南線	ニイミシ シンゴウシモコウジロ～ニイミシ アシダテ 新見市 神郷下神代～新見市 足立	事前通行規制	H30.7.6	16:00	無	無	全面通行禁止	3000	H30.7.9	11:55
64	勝英 (県) 一般県道 位田飯田線	ミマサカシイデン～ミマサカシアン 美作市位田～美作市安藝	事前通行規制	H30.7.6	16:30	無	無	全面通行禁止	1600	H30.7.7	14:00
65	真庭 (県) 一般県道 常陸間金線	マニワシビルセンシタ 真庭市 森山別所	災害発生の恐れ	H30.7.6	17:00	無	無	全面通行禁止	800	H30.7.9	15:00
66	高梁 (県) 主要地方道 新見川上線	ツカハシシ ビツチュウチョウヒラカワ～ツカハシシ ビツチュウチョウヒラカワ 高梁市 横中町平川～高梁市 横中町市賀	崩土	H30.7.6	16:35	無	無	片側通行禁止	4900		規制中
67	勝英 (県) 主要地方道 和気笹目作東線	ミマサカシカサフチ～ミマサカシナナ 美作市田沼～美作市角南	事前通行規制	H30.7.6	16:30	無	無	全面通行禁止	3000	H30.7.7	15:30
68	勝英 (県) 主要地方道 智頭勝田線	ミマサカシカサフチ～ミマサカシカサフチ 美作市真殿～美作市久賀	事前通行規制	H30.7.6	15:40	無	無	全面通行禁止	6500	H30.7.8	8:00
69	勝英 (県) 一般県道 市場佐用線	ミマサカシカサフチ～ミマサカシカサフチ 美作市置屋～美作市五名	倒木	H30.7.6	15:50	無	無	全面通行禁止	2700	H30.7.10	15:50
70	真庭 (県) 一般県道 中福田湯原線	マニワシ フジベリ 真庭市 藤原	事前通行規制	H30.7.6	17:00	無	無	全面通行禁止	1000	H30.7.7	17:00
71	勝英 (県) 主要地方道 作東大原線	ミマサカシイワバネ～ミマサカシオノナ 美作市岩辺～美作市小ノ谷	路肩崩壊	H30.7.6	16:30	無	無	片側通行禁止	20		規制中
72	真庭 (県) 一般県道 中福田湯原線	マニワシ タネ～マニワシ タノ 真庭市 種～真庭市 田羽根	事前通行規制	H30.7.6	17:10	無	無	全面通行禁止	9300	H30.7.7	17:00
73	真庭 (県) 一般県道 上山旦土線	マニワシ タラサシヨウ 真庭市 田原山上	倒木	H30.7.6	17:10	無	無	全面通行禁止	400		規制中
74	高梁 (県) 主要地方道 高梁津津線	ツカハシシ ツツウチヨウイマツ～ツカハシシ ツツウチヨウイマツ 高梁市津川町今津～高梁市 吉備中央町上竹	事前通行規制	H30.7.6	17:05	無	無	全面通行禁止	5500	H30.7.8	9:15
75	井笠 (県) 一般県道 下鴨川上線	イバラシ ヨシチヨウシモンギン～イバラシ ヨシチヨウシモンギン 井笠市 芳井町下鴨～井笠市 芳井町山村	崩土	H30.7.6	17:50	無	無	全面通行禁止	3100		規制中
76	備前 (県) 主要地方道 玉野福田線	タマノシ オクダマケ～タマノシ オクダマ 玉野市 奥玉～玉野市 奥玉	路肩崩壊	H30.7.6	17:30	無	無	片側通行禁止	20		規制中
77	美作 (県) 主要地方道 久米達部線	オカヤマシキタカタケチョウツツイダニ 岡山市北区達部町角石谷	崩土	H30.7.6	18:00	無	無	全面通行禁止	1600	H30.7.10	18:30
78	備中 (県) 一般県道 鷺羽山公園線	ウラシキシコジママノノ～ウラシキシコジマノ 倉敷市 児島宇野津～倉敷市 蓮池	倒木	H30.7.6	17:30	無	無	全面通行禁止	8000		規制中
79	井笠 (県) 主要地方道 芳井油木線	イバラシ ヨシチヨウカウイ～イバラシ ヨシチヨウカウイ 井笠市 芳井町川相～井笠市 芳井町上鴨	事前通行規制	H30.7.6	17:50	無	無	全面通行禁止	5400	H30.7.9	16:00
80	備前 (県) 一般県道 竹部加茂市城線	カガクンキビチュウオウチョウ ウエノ～カガクンキビチュウオウチョウ ウエノ 加賀郡吉備中央町 上野～加賀郡吉備中央町 上野	崩土	H30.7.6	16:30	無	無	片側通行禁止	20	H30.7.10	8:30
81	井笠 (県) 主要地方道 芳井油木線	イバラシ ヨシチヨウカウイ～イバラシ ヨシチヨウカウイ 井笠市 芳井町上鴨～井笠市 芳井町東三原	崩土	H30.7.6	17:50	無	無	片側通行禁止	6400		規制中
82	高梁 (県) 一般県道 若代方谷停車場線	ツカハシシ ナカチヨウニシガタ 高梁市 中井町西方	事前通行規制	H30.7.6	18:05	無	無	全面通行禁止	2700	H30.7.8	11:30
83	新見 (県) 一般県道 大野郡備中線	ニイミシ ツツイダテチョウオオノベ 新見市哲西町大野郡	陥没	H30.7.6	18:30	無	無	全面通行禁止	100		規制中
84	美作 (県) 国道 429号	クメグンミサキチヨウ ニシバガ～クメグンミサキチヨウ ニシバガ 久米郡美咲町 西井和～久米郡美咲町 西川	事前通行規制	H30.7.6	18:00	無	無	全面通行禁止	2900	H30.7.7	20:30
85	美作 (県) 主要地方道 津山福原線	クメグンミサキチヨウ ツカノ～クメグンミサキチヨウ ツカノ 久米郡美咲町 塚角～久米郡美咲町 大戸下	事前通行規制	H30.7.6	18:00	無	無	全面通行禁止	1500	H30.7.7	20:30
86	井笠 (県) 一般県道 高山芳井線	イバラシ ヨシチヨウカウイ～イバラシ ヨシチヨウカウイ 井笠市 芳井町吉井～井笠市 芳井町片塚	崩土	H30.7.6	18:20	無	無	片側通行禁止	40		規制中
87	美作 (県) 主要地方道 津山福原線	クメグンミサキチヨウ クリゴク～クメグンミサキチヨウ フジウラ 久米郡美咲町 栗子～久米郡美咲町 藤原	事前通行規制	H30.7.6	18:00	無	無	全面通行禁止	4300	H30.7.7	17:00
88	井笠 (県) 一般県道 野上矢掛線	イバラシ ビセチヨウクワジ～カガクンカガチヨウ オダ 井笠市 美里町黒木～小田郡矢掛町 小田	事前通行規制	H30.7.6	18:40	無	無	全面通行禁止	3100	H30.7.10	15:00
89	美作 (県) 主要地方道 落合渡部線	クメグンミサキチヨウ ニシバガ～クメグンミサキチヨウ トチハラ 久米郡美咲町 西井和～久米郡美咲町 桐原	事前通行規制	H30.7.6	18:00	無	無	全面通行禁止	4000	H30.7.7	20:30
90	美作 (県) 一般県道 久米中央線	ツヤマシ イシキ～ツヤマシ イシキ 津山市 一色～津山市 一色	冠水	H30.7.6	19:00	無	無	全面通行禁止	1600	H30.7.7	7:00
91	東備 (県) 一般県道 藤原吉井線	ミサキチヨウフジハラ 美咲町藤原	災害発生の恐れ	H30.7.6	19:00	無	無	全面通行禁止	1500	H30.7.8	6:10
92	高梁 (県) 国道 180号	ツカハシシ マツヤマ～ツカハシシ ダンチョウ 高梁市 松山～高梁市 段町	冠水	H30.7.6	19:10	無	無	全面通行禁止	4300	H30.7.11	17:00
93	美作 (県) 一般県道 倉見芳の谷線	ツヤマシ カモチヨウクワジ～ツヤマシ カモチヨウクワジ 津山市 加茂町黒木～津山市 加茂町黒木	事前通行規制	H30.7.6	17:30	無	無	全面通行禁止	3200	H30.7.7	19:45
94	美作 (県) 一般県道 倉見芳の谷線	ツヤマシ カモチヨウクワジ～ツヤマシ カモチヨウクワジ 津山市 加茂町黒木～津山市 加茂町黒木	事前通行規制	H30.7.6	17:30	無	無	全面通行禁止	1000	H30.7.7	19:45
95	備前 (県) 国道 429号	カガクンキビチュウオウチョウ コモリ～クメグンミサキチヨウ エヨミ 加賀郡吉備中央町 小森～久米郡美咲町 江与味	事前通行規制	H30.7.6	19:50	無	無	全面通行禁止	1400	H30.7.8	5:45
96	新見 (県) 主要地方道 新見多里線	ニイミシ シンゴウカマムラ～ニイミシチヤ 新見市神郷釜ヶ村～新見市千厩	路肩崩壊	H30.7.6	19:45	無	無	全面通行禁止	10000		規制中
97	新見 (県) 国道 180号	ニイミシ ナガヤ～ニイミシ ナウソ 新見市 長屋～新見市 法善	崩土	H30.7.6	16:40	無	無	全面通行禁止	1500	H30.7.8	20:00
98	勝英 (県) 国道 374号	ミマサカシフクミ～ミマサカシフクミ 美作市福本～美作市巨勢	事前通行規制	H30.7.6	19:45	無	無	全面通行禁止	4000	H30.7.7	17:30
99	井笠 (県) 主要地方道 倉敷笠岡線	カサオカシ カサオカ 笠岡市 笠岡	災害発生の恐れ	H30.7.6	19:00	無	無	片側通行禁止	50		規制中
100	備前 (県) 一般県道 尾原真原線	カガクンキビチュウオウチョウ オハラ 加賀郡吉備中央町 尾原	崩土	H30.7.6	20:30	無	無	全面通行禁止	20	H30.7.9	16:45

101	備前	ケン (県) 主要地方道 高梁御津線	カガクンキビチュウオウチョウ シモガモ〜オカヤマキタク ミンシトリ 加賀郡吉備中央町 下加茂〜岡山市北区 御津紙工	事前通行規制	H30.7.6	20:40	無	無	全面通行禁止	7300	H30.7.8	16:45
102	東備	ケン (県) 一般国道 和氣吉井線	アイワシナイマキ〜ウケグンウケチョウチチハ 赤磐市福原〜和氣郡和氣町父井原	踏戻崩壊	H30.7.6	20:15	無	無	全面通行禁止	2500	規制中	
103	備中	ケン (県) 主要地方道 総社賀陽線	ソウジャン マキダニ〜ソウジャン マキダニ 総社市 横谷〜総社市 横谷	事前通行規制	H30.7.6	20:30	無	無	全面通行禁止	6600	H30.7.11	17:30
104	備前	ケン (県) 主要地方道 総社賀陽線	ソウジャン マキダニ〜カガクンキビチュウオウチョウミヤジ 総社市横谷〜加賀郡吉備中央町 吉地	事前通行規制	H30.7.6	20:30	無	無	全面通行禁止	6600	H30.7.11	17:30
105	勝英	ケン (県) 国道 429号	カワタグンショウオウチョウ ウエツキキタ 勝田郡勝田町 榎木北	陥没	H30.7.6	19:45	無	有	片側通行禁止	20	H30.7.7	20:30
106	新見	ケン (県) 主要地方道 北房井倉吉西線	ニイミシ イクワ〜ニイミシ テツチョウヤト 新見市 井倉〜新見市 百多町矢戸	事前通行規制	H30.7.6	15:50	無	無	全面通行禁止	1400	H30.7.8	8:10
107	勝英	ケン (県) 主要地方道 主要 赤穂佐伯線	ミマサカシ ミナミ〜ミマサカシ ナカガフ 美作市 南〜美作市 中川	事前通行規制	H30.7.6	20:30	無	無	全面通行禁止	1800	H30.7.7	18:00
108	勝英	ケン (県) 国道 373号	ニシアワクラソノイカダツ〜ニシアワクラソノナガオ 西粟倉村 篠津〜西粟倉村 長尾	冠水	H30.7.6	20:20	無	無	全面通行禁止	100	H30.7.7	17:00
109	勝英	ケン (県) 一般国道 一般 榎本和氣線	ミマサカシ ウエヤマ 美作市 上山	事前通行規制	H30.7.6	20:45	無	無	全面通行禁止	4000	H30.7.7	18:20
110	東備	ケン (県) 一般国道 周匝久米南線	アイワシタキヤマ 赤磐市蓮山地区内	踏戻崩壊	H30.7.6	20:45	無	無	全面通行禁止	3300	規制中	
111	東備	ケン (県) 主要地方道 佐伯長船線	アイワシセイリキ 赤磐市 勢力	冠水	H30.7.6	21:00	無	無	全面通行禁止	1500	H30.7.8	7:30
112	備前	ケン (県) 一般国道 下土井下加茂線	カガクンキビチュウオウチョウ ウエダニシ〜カガクンキビチュウオウチョウ エ 加賀郡吉備中央町 上田西〜加賀郡吉備中央町 円城	事前通行規制	H30.7.6	20:55	無	無	全面通行禁止	4400	H30.7.8	6:45
113	高梁	ケン (県) 一般国道 巨瀬高倉線	タカハシニ コセチョウ〜タカハシニ コセチョウ 高梁市 巨瀬町〜高梁市 巨瀬町	崩土	H30.7.6	21:15	無	無	全面通行禁止	5100	H30.7.11	16:20
114	美作	ケン (県) 一般国道 周匝久米南線	クメグンクメグンチョウ マタマ〜クメグンクメグンチョウ マタマ 久米郡久米南町 全間〜久米郡久米南町 全間	事前通行規制	H30.7.6	21:15	無	無	全面通行禁止	1400	H30.7.7	17:15
115	真庭	ケン (県) 主要地方道 落合津部線	マニワシ マイタカ 真庭市 真高	崩土	H30.7.6	20:30	無	無	片側通行禁止	10000	規制中	
116	真庭	ケン (県) 国道 181号	マニワシ エガワ 真庭市 江川	冠水	H30.7.6	18:00	無	無	全面通行禁止	50	H30.7.7	17:30
117	備前	ケン (県) 国道 430号	タマノシ タマ 玉野市 玉	事前通行規制	H30.7.6	21:40	無	無	全面通行禁止	600	H30.7.8	8:20
118	美作	ケン (県) 一般国道 横野篠線	ツヤマシ カミヨコノ〜ツヤマシ カミヨコノ 津山市 上横野〜津山市 上横野	事前通行規制	H30.7.6	21:00	無	無	全面通行禁止	900	H30.7.7	20:00
119	備前	ケン (県) 国道 430号	タマノシ タマ 玉野市 玉	事前通行規制	H30.7.6	21:40	無	無	全面通行禁止	700	H30.7.8	8:20
120	勝英	ケン (県) 一般国道 馬形美作線	ミマサカシ ナハラナカ 美作市 榎原中	踏戻崩壊	H30.7.6	21:00	無	無	全面通行禁止	1000	規制中	
121	真庭	ケン (県) 主要地方道 北房川上線	マニワシ カミサエ〜マニワシ アクチ 真庭市 上管部〜真庭市 阿口	落石	H30.7.6	22:30	無	無	片側通行禁止	100	規制中	
122	真庭	ケン (県) 国道 181号	マニワシ コウジロ 真庭市 神代	崩土	H30.7.6	18:00	無	無	全面通行禁止	3000	規制中	
123	備前	ケン (県) 一般国道 虫明長浜線	ヒトウチシ オウチョウワクテニ 瀬戸内市 邑久町福谷	事前通行規制	H30.7.6	21:55	無	無	全面通行禁止	1900	H30.7.8	10:00
124	美作	ケン (県) 主要地方道 津山管頭八東線	ツヤマシ カメチョウチヲ〜ツヤマシ カメチョウウサンゲ 津山市 加茂町知和〜津山市 加茂町山下	事前通行規制	H30.7.6	21:40	無	無	全面通行禁止	1400	H30.7.7	19:50
125	真庭	ケン (県) 国道 313号	マニワシ イトツ〜マニワシ ヤマクセ 真庭市 赤津〜真庭市 山久世	崩土	H30.7.6	18:00	無	無	全面通行禁止	7500	H30.7.7	16:30
126	勝英	ケン (県) 主要地方道 赤穂佐伯線	ミマサカシ ナカガフ 美作市 中川	事前通行規制	H30.7.6	20:00	無	無	全面通行禁止	1500	H30.7.7	18:30
127	真庭	ケン (県) 国道 313号	マニワシ ヒルゼンハツワ〜マニワシ ヒルゼンシモナガ 真庭市 森山初和〜真庭市 森山下長田	崩土	H30.7.6	17:30	無	無	片側通行禁止	100	規制中	
128	真庭	ケン (県) 国道 181号	マニワシ ミカモ 真庭市 美甘	崩土	H30.7.6	20:30	無	無	全面通行禁止	100	H30.7.7	17:00
129	新見	ケン (県) 一般国道 大佐日野線	ニイミシ オオサオオノ〜ニイミシ オオサオオノ 新見市 大佐大井野〜新見市 大佐大井野	崩土	H30.7.6	19:30	無	無	全面通行禁止	1000	規制中	
130	新見	ケン (県) 国道 180号	ニイミシ ホウソ〜ニイミシ クサマ 新見市 法曾〜新見市 葦間	崩土	H30.7.6	19:00	無	無	全面通行禁止	50000	H30.7.8	20:00
131	東備	ケン (県) 主要地方道 佐伯長船線	ビゼンシカガトニシ 備前市 香露西	崩土	H30.7.6	22:00	無	無	全面通行禁止	1000	規制中	
132	真庭	ケン (県) 主要地方道 落合加茂川線	マニワシ カウタ〜マニワシ タハラサンジョウ 真庭市 鹿田〜真庭市 田原山上	事前通行規制	H30.7.6	22:50	無	無	全面通行禁止	6100	H30.7.7	18:30
133	真庭	ケン (県) 主要地方道 新見勝山線	マニワシ ツキダ〜マニワシ ワカシロ 真庭市 月田〜真庭市 吉代	冠水	H30.7.6	18:00	無	無	全面通行禁止	4500	H30.7.7	18:30
134	真庭	ケン (県) 国道 313号	マニワシ シモガタ〜マニワシ カツタ 真庭市 下方〜真庭市 鹿田	踏戻崩壊	H30.7.6	22:00	無	無	車線減少	30	規制中	
135	東備	ケン (県) 主要地方道 備前牛窓線	ビゼンシウラインベ 備前市 浦伊部	災害発生への恐れ	H30.7.6	22:00	無	無	全面通行禁止	1300	H30.7.8	6:50
136	新見	ケン (県) 主要地方道 北房井倉吉西線	ニイミシ テツチョウヤト〜ニイミシ テツチョウコウノイ 新見市 百多町矢戸〜新見市 百多町家	事前通行規制	H30.7.6	19:30	無	無	全面通行禁止	8100	H30.7.8	12:45
137	真庭	ケン (県) 一般国道 高粟谷久世線	マニワシ カシヒガシ〜マニワシ カシヒガシ 真庭市 榎原〜真庭市 榎原	冠水	H30.7.6	18:30	無	無	全面通行禁止	3000	H30.7.7	18:30
138	井笠	ケン (県) 主要地方道 芳井油木線	イバラシ ヨシイチョウヨシイ〜イバラシ ヨシイチョウカワイ 井原市 芳井町吉井	冠水	H30.7.6	21:00	無	無	全面通行禁止	1400	規制中	
139	新見	ケン (県) 国道 180号	ニイミシ カミチ〜ニイミシ テヤ 新見市 上市〜新見市 千鹿	崩土	H30.7.6	21:00	無	無	全面通行禁止	13000	H30.7.9	3:55
140	美作	ケン (県) 一般国道 三浦勝北線	ツヤマシ オウツグワ〜ツヤマシ イチハ 津山市 奥津川〜津山市 市場	事前通行規制	H30.7.6	21:45	無	無	全面通行禁止	6300	H30.7.7	20:50
141	新見	ケン (県) 主要地方道 新見日南線	ニイミシ アンダチ〜ニイミシ シンゴウカマムラ 新見市 足立〜新見市 神畑釜村	事前通行規制	H30.7.6	19:30	無	無	全面通行禁止	3000	H30.7.10	16:00
142	東備	ケン (県) 一般国道 和氣吉井線	赤磐市父井原地区内	冠水	H30.7.6	22:20	無	無	全面通行禁止	600	H30.7.8	5:35
143	高梁	ケン (県) 国道 313号	タカハシニ カワミチョウウケ〜タカハシニ カワカミチョウウケ 高梁市 川上町榎家〜高梁市 川上町榎家	崩土	H30.7.6	22:40	無	無	全面通行禁止	10	H30.7.8	20:00
144	井笠	ケン (県) 国道 313号	イバラシ ヨシイチョウヨシイ 井原市 芳井町吉井	冠水	H30.7.6	22:40	無	無	全面通行禁止	100	H30.7.7	6:00
145	美作	ケン (県) 主要地方道 落合津部線	クメグンミサキチョウ ニシガワカミ〜クメグンミサキチョウ ニシガワカミ 久米郡美咲町 西川上〜久米郡美咲町 西川上	事前通行規制	H30.7.6	23:20	無	無	全面通行禁止	3900	H30.7.7	19:50
146	高梁	ケン (県) 国道 180号	タカハシニ カワミチョウウケ〜タカハシニ カワミチョウウケ 高梁市 川端町〜高梁市 川端町	冠水	H30.7.6	23:10	無	無	全面通行禁止	50	H30.7.13	9:20
147	真庭	ケン (県) 一般国道 西原久世線	マニワシ ノガワ 真庭市 野川	冠水	H30.7.6	22:30	無	無	全面通行禁止	200	H30.7.7	7:20
148	真庭	ケン (県) 主要地方道 勝山栗原線	マニワシ ツキダ〜マニワシ セキ 真庭市 月田〜真庭市 関	事前通行規制	H30.7.6	22:00	無	無	全面通行禁止	4300	H30.7.7	16:30
149	新見	ケン (県) 国道 180号	ニイミシ イシガ〜ニイミシ ナガヤ 新見市 石壁〜新見市 長尾	冠水	H30.7.6	21:00	無	無	全面通行禁止	3000	H30.7.7	15:00
150	東備	ケン (県) 一般国道 藤原吉井線	アイワシカワラヤ〜クメグンミサキチョウフジワラ 赤磐市 河原原〜久米郡美咲町 藤原	冠水	H30.7.6	23:20	無	無	全面通行禁止	3800	H30.7.8	6:10
151	備前	ケン (県) 主要地方道 高梁御津線	カガクンキビチュウオウチョウ クト〜カガクンキビチュウオウチョウ ミハラ 加賀郡吉備中央町 田土〜加賀郡吉備中央町 美原	冠水	H30.7.6	23:15	無	無	全面通行禁止	9400	H30.7.7	11:50
152	井笠	ケン (県) 一般国道 下御領井原線	イバラシ カミズエチョウ〜イバラシ オオエチョウ 井原市 上出部町〜井原市 大江町	崩土	H30.7.6	22:00	無	無	全面通行禁止	1000	規制中	
153	新見	ケン (県) 主要地方道 新見川上線	ニイミシ ショウチン〜ニイミシ ショウチン 新見市 正田〜新見市 正田	冠水	H30.7.6	22:30	無	無	全面通行禁止	1000	H30.7.7	17:15

154	井笠	ケン (県) 主要地方道 倉敷成羽線	オダグンヤカゲチヨウ ヨゴダニ 小田郡矢掛町 横谷	崩土	H30.7.6	22:45	無	無	全面通行禁止	1200	H30.7.8	12:40
155	養作	ケン (県) 国道 179号	トマダゲンカガミノチヨウ スギキートマダゲンカガミノチヨウ オナバラ 吉田郡鏡野町 杉〜吉田郡鏡野町 女原	崩土	H30.7.6	21:00	無	無	片側通行禁止	1700	規制中	
156	井笠	ケン (県) 一般県道 七曲井原線	イバラシ タカヤチヨウ 井原市 高屋町	路肩崩壊	H30.7.6	21:50	無	無	片側通行禁止	100	規制中	
157	高梁	ケン (県) 国道 180号	カハシシカタカラチヨウケイニイミシクサマ 高梁市高倉町井田〜新見市車間	事前通行規制	H30.7.6	22:30	無	無	全面通行禁止	13400	H30.7.8	20:00
158	備中	ケン (県) 主要地方道 倉敷長浜笠岡線	クラシキシ タマシマクワサキ〜クラシキシ タマシマクワサキ 倉敷市 玉島黒崎〜倉敷市 玉島黒崎	崩土	H30.7.6	20:00	無	無	片側通行禁止	2000	規制中	
159	真庭	ケン (県) 主要地方道 久世中和線	マニワシカシニシ〜マニワシカシニシ ヨノカミ 真庭市篠西〜吉田郡鏡野町 高西谷	事前通行規制	H30.7.6	23:00	無	無	全面通行禁止	10100	H30.7.7	20:30
160	備中	ケン (県) 一般県道 白尾塩生線	クラシキシ コジマヤナダチヨウ〜クラシキシ コジマヤナダチヨウ 倉敷市 児島柳田町〜倉敷市 児島柳田町	路肩崩壊	H30.7.6	20:00	無	無	全面通行禁止	2000	規制中	
161	高梁	ケン (県) 国道 313号	カハシシ ナリワチヨウササキ〜カハシシ ナリワチヨウホシバワ 高梁市 成羽町佐々木〜高梁市 成羽町星原	崩土	H30.7.7	21:30	無	無	片側通行禁止	4000	規制中	
162	高梁	ケン (県) 一般県道 宇治鉄砲町線	カハシシ オチアチヨウチカハ 高梁市 蓬合町附近	路肩崩壊	H30.7.7	0:10	無	無	全面通行禁止	30	規制中	
163	備前	ケン (県) 主要地方道 飯井宿線	セトウチシ オサフネチヨウイ 瀬戸内市 長船町飯井	冠水	H30.7.7	0:25	無	無	全面通行禁止	1000	H30.7.7	13:00
164	真庭	ケン (県) 主要地方道 鏡野久世線	マニワシカシニシ〜マニワシカシニシ ヨノカミ 真庭市 篠西〜真庭市 余野上	崩土	H30.7.7	0:30	無	無	全面通行禁止	8500	H30.7.7	18:40
165	備前	ケン (県) 一般県道 黒土北線	カガゲンキピチユウオウチヨウ ノウチ〜カガゲンキピチユウオウチヨウ ノウチ 加賀郡吉備中央町 納地〜加賀郡吉備中央町 納地	崩土	H30.7.7	0:30	無	無	全面通行禁止	30	H30.7.9	12:00
166	井笠	ケン (県) 主要地方道 笠岡美星線	オダグンヤカゲチヨウ オダ 小田郡矢掛町 小田	崩土	H30.7.7	0:05	無	無	片側通行禁止	100	規制中	
167	備前	ケン (県) 一般県道 横谷北線	カガゲンキピチユウオウチヨウ スワタニ〜カガゲンキピチユウオウチヨウ スワ 加賀郡吉備中央町 峠谷〜加賀郡吉備中央町 峠谷	倒木	H30.7.7	0:30	無	無	片側通行禁止	10	H30.7.7	19:30
168	高梁	ケン (県) 国道 313号	カハシシ コセチヨウ 高梁市 巨瀬町	崩土	H30.7.7	1:05	無	無	全面通行禁止	30	H30.7.7	18:20
169	備前	ケン (県) 一般県道 瀨西大寺線	セトウチシ オクチヨウホシジョウ〜セトウチシ オクチヨウオウリ 瀬戸内市 邑久町本庄〜瀬戸内市 邑久町尾塚	冠水	H30.7.7	0:25	無	無	全面通行禁止	500	H30.7.8	3:30
170	井笠	ケン (県) 一般県道 黒土井原線	イバラシ ナカチヨウ 井原市 青野町	崩土	H30.7.6	23:30	無	無	片側通行禁止	300	H30.7.10	9:00
171	井笠	ケン (県) 主要地方道 倉敷成羽線	オダグンヤカゲチヨウ ウチダ 小田郡矢掛町 内田	その他の災害	H30.7.6	23:05	無	無	片側通行禁止	20	規制中	
172	井笠	ケン (県) 主要地方道 上高末総社線	オダグンヤカゲチヨウ カニコウズエ 小田郡矢掛町 上高末	崩土	H30.7.7	13:20	無	無	片側通行禁止	20	H30.7.13	15:00
173	井笠	ケン (県) 一般県道 東大戸金浦線	カサオサカ オオコウ〜カサオサカ カサオカ 笠岡市 大河〜笠岡市 笠岡	冠水	H30.7.7	0:25	無	無	全面通行禁止	2000	H30.7.7	13:00
174	養作	ケン (県) 主要地方道 久世中和線	トマダゲンカガミノチヨウ クステ〜トマダゲンカガミノチヨウ トミシダニ 吉田郡鏡野町 楠〜吉田郡鏡野町 高西谷	事前通行規制	H30.7.6	21:00	無	無	全面通行禁止	5400	H30.7.7	19:50
175	東備	ケン (県) 主要地方道 岡山赤穂線	ワケゲンワケチヨウイヅミ〜ワケゲンワケチヨウ ワケ 和気郡和気町 一和気郡和気町 和気	その他の災害	H30.7.7	1:45	無	無	片側通行禁止	50	H30.7.11	16:30
176	井笠	ケン (県) 一般県道 野上矢掛線	イバラシ ナカチヨウ 井原市 野上町	崩土	H30.7.6	23:00	無	無	全面通行禁止	500	H30.7.10	9:00
177	東備	ケン (県) 主要地方道 岡山赤穂線	アカイワシ マツキ〜オカヤシヒガシク セトチヨウマントミ 赤磐市 松木〜岡山市東区 瀬戸町万富	冠水	H30.7.7	2:30	無	無	全面通行禁止	2000	H30.7.7	12:25
178	真庭	ケン (県) 国道 313号	マニワシ ナカマ 真庭市 仲間	事前通行規制	H30.7.7	3:00	無	無	全面通行禁止	3400	H30.7.7	17:00
179	勝美	ケン (県) 主要地方道 美作奈義線	ミマサカンキタヤマ〜ミマサカンシワダ 美作市北山〜美作市和田	事前通行規制	H30.7.6	22:00	無	無	全面通行禁止	2100	H30.7.7	15:00
180	東備	ケン (県) 一般県道 播谷小才線	ビゼンシ サヤマ 備前市 佐山	崩土	H30.7.7	2:10	無	無	全面通行禁止	850	規制中	
181	勝美	ケン (県) 国道 429号	ミマサカン ヒガシヨシダ 美作市 東吉田	冠水	H30.7.6	21:05	無	無	全面通行禁止	100	H30.7.7	8:00
182	勝美	ケン (県) 主要地方道 作夏大原線	ミマサカン エミシダ 美作市 江見吉田	冠水	H30.7.6	23:25	無	無	全面通行禁止	500	H30.7.7	4:10
183	勝美	ケン (県) 一般県道 馬橋平福線	カツタゲンシヨウオウチヨウ トヨクダ 勝田郡勝央町 豊久田	崩土	H30.7.6	23:50	無	無	片側通行禁止	100	規制中	
184	勝美	ケン (県) 一般県道 吉ヶ原美作線	ミマサカン イテン 美作市 位田	崩土	H30.7.6	23:00	無	無	全面通行禁止	500	H30.7.7	19:10
185	勝美	ケン (県) 一般県道 位田飯岡線	ミマサカン アイダアノ 美作市 美田青野	冠水	H30.7.6	23:50	無	無	全面通行禁止	500	H30.7.7	14:00
186	東備	ケン (県) 主要地方道 岡山吉井線	アカイワシ シヨウザキ〜アカイワシ イツカチ 赤磐市 正崎〜赤磐市 五日市	冠水	H30.7.7	2:00	無	無	全面通行禁止	1000	H30.7.7	5:20
187	勝美	ケン (県) 一般県道 石生茶邊線	カツタゲンシヨウオウチヨウ イシユウ 勝田郡勝央町 石生	冠水	H30.7.7	1:30	無	無	全面通行禁止	100	H30.7.8	8:40
188	真庭	ケン (県) 国道 181号	マニワシ エガワ〜マニワシ アラタ 真庭市 江川〜真庭市 荒田	事前通行規制	H30.7.7	3:00	無	無	全面通行禁止	1600	H30.7.7	16:30
189	真庭	ケン (県) 国道 313号	マニワシシハラ〜マニワシシヨミ 真庭市 柴原〜真庭市 見尾	事前通行規制	H30.7.7	3:00	無	無	全面通行禁止	4100	H30.7.7	17:00
190	勝美	ケン (県) 一般県道 馬橋平福線	ミマサカン ヒラフク 美作市 平福	冠水	H30.7.7	0:05	無	無	全面通行禁止	100	H30.7.7	5:15
191	備中	ケン (県) 一般県道 倉敷総社線	ソウジャンキヨキ 総社市清宮	崩土	H30.7.7	2:30	無	無	片側通行禁止	100	規制中	
192	備中	ケン (県) 国道 429号	クラシキシオオシマ 倉敷市大島	冠水	H30.7.7	2:00	無	無	全面通行禁止	100	H30.7.7	9:30
193	備中	ケン (県) 国道 486号	クラシキシマビチヨウセ 倉敷市真備町妹	路肩崩壊	H30.7.7	1:30	無	無	片側通行禁止	50	H30.7.14	13:00
194	井笠	ケン (県) 一般県道 東水砂矢掛線	オダグンヤカゲチヨウ ニシカワモ 小田郡矢掛町 西川面	崩土	H30.7.7	1:30	無	無	全面通行禁止	20	H30.7.8	16:30
195	備前	ケン (県) 一般県道 瀨西大寺線	セトウチシ オクチヨウシヨウダ〜セトウチシ オクチヨウシヨウダ 瀬戸内市 邑久町庄田〜瀬戸内市 邑久町庄田	崩土	H30.7.7	4:00	無	無	全面通行禁止	30	H30.7.9	14:00
196	井笠	ケン (県) 一般県道 六条院東里庄線	アサクチン カモタチヨウロクジョウインナカ 浅口市 鶴方町六条院中	崩土	H30.7.7	4:00	無	無	全面通行禁止	300	H30.7.7	11:20
197	新見	ケン (県) 主要地方道 新見勝山線	ニイミン オオサナガドミ〜ニイミン オオサナガドミ 新見市 大佐永富〜新見市 大佐永富	路肩崩壊	H30.7.7	5:00	無	無	片側通行禁止	50	規制中	
198	勝美	ケン (県) 主要地方道 智頭勝田線	ミマサカンウテ 美作市 右手	冠水	H30.7.6	23:50	無	無	全面通行禁止	100	H30.7.7	20:40
199	勝美	ケン (県) 一般県道 万善養作線	ミマサカンオオハラ 美作市大原	冠水	H30.7.7	0:30	無	無	全面通行禁止	100	H30.7.7	12:30
200	備中	ケン (県) 主要地方道 倉敷美袋線	クラシキシタマンマエ 倉敷市玉島島	冠水	H30.7.7	1:30	無	無	全面通行禁止	5000	H30.7.11	21:40
201	勝美	ケン (県) 一般県道 行方勝田線	カツタゲンナギチヨウ ニシハラ 勝田郡奈義町 西原	崩土	H30.7.7	1:45	無	無	片側通行禁止	100	規制中	
202	井笠	ケン (県) 国道 486号	イバラシ コウジロチヨウ〜オダグンヤカゲチヨウ オダ 井原市 神代町〜小田郡矢掛町 小田	冠水	H30.7.7	0:00	無	無	全面通行禁止	1000	H30.7.8	22:30
203	備中	ケン (県) 主要地方道 倉敷長浜笠岡線	クラシキシタマンマクワサキ 倉敷市玉島島	冠水	H30.7.7	2:50	無	無	全面通行禁止	1000	H30.7.12	15:30
204	備前	ケン (県) 主要地方道 岡山賀陽線	オカヤシキクカケハタ〜カガゲンキピチユウオウチヨウ ヨシカワ 岡山市北区 掛畑〜加賀郡吉備中央町 吉川	崩土	H30.7.7	1:20	無	無	片側通行禁止	20	規制中	
205	備中	ケン (県) 国道 430号	クラシキシヨビマツ 倉敷市呼松	崩土	H30.7.7	1:30	無	無	片側通行禁止	1000	規制中	
206	井笠	ケン (県) 国道 486号	イバラシ ニシエハラチヨウ 井原市 西江原町	路肩崩壊	H30.7.7	0:50	無	無	全面通行禁止	3000	規制中	

207	備前	ケン (県) 主要地方道 倉敷成羽線	クラシキシタシマトミ 倉敷市玉島宮	崩土	H30.7.7	0:00	無	無	全面通行禁止	1000	H30.7.8	12:00
208	井笠	ケン (県) 主要地方道 矢掛寄島線	アサクテン カモガタチヨウヂトウカミ 淺口市 鴨方町地頭上	崩土	H30.7.7	3:00	無	無	全面通行禁止	500	H30.7.11	19:00
209	備前	ケン (県) 主要地方道 玉野福田線	クラシキシオノバ 倉敷市馬原	落石	H30.7.7	1:00	無	無	片側通行禁止	300		規制中
210	備前	ケン (県) 主要地方道 倉敷清音線	クラシキシサカブ 倉敷市酒津	陥没	H30.7.7	23:30	無	無	全面通行禁止	300	H30.7.14	13:00
211	東備	ケン (県) 一般県道 寒河本庄岡山線	ビゼンシ ホナミ 備前市 穂浪	崩土	H30.7.7	5:30	無	無	片側通行禁止	18000	H30.7.8	17:00
212	備前	ケン (県) 主要地方道 新倉敷停車場線	クラシキシタシマアガサキ 倉敷市玉島阿賀崎	崩土	H30.7.7	1:00	無	無	片側通行禁止	3000		規制中
213	備前	ケン (県) 一般県道 南清金光線	クラシキシタシマクロサキ 倉敷市玉島黒崎	崩土	H30.7.7	5:40	無	無	全面通行禁止	5000	H30.7.13	10:45
214	備前	ケン (県) 主要地方道 玉野福田線	タマンシ タキータマンシ タキ 玉野市 清～玉野市 清	崩土	H30.7.7	4:00	無	無	全面通行禁止	1800		規制中
215	井笠	ケン (県) 一般県道 大島中新庄線	カサオカン オオシマナカ 笠岡市 大島中	崩土	H30.7.7	4:30	無	無	全面通行禁止	100	H30.7.10	15:30
216	勝英	ケン (県) 国道 374号	ミササカシ ユノボウ 美作市 湯郷	冠水	H30.7.7	2:40	無	無	全面通行禁止	100	H30.7.7	6:20
217	勝英	ケン (県) 一般県道 百々櫻村線	ミササカシ コセ～ミササカシ アノ 美作市 巨勢～美作市 安蘇	冠水	H30.7.7	2:20	無	無	全面通行禁止	100	H30.7.7	15:00
218	勝英	ケン (県) 一般県道 上播磨佐用線	ミササカシ クワラ 美作市 田原	倒木	H30.7.7	3:55	無	無	全面通行禁止	1000	H30.7.11	12:00
219	井笠	ケン (県) 主要地方道 矢掛寄島線	アサクテン カモガタチヨウヂトウカミ 浅口市 鴨方町地頭上	崩土	H30.7.7	3:00	無	無	片側通行禁止	50	H30.7.8	0:00
220	勝英	ケン (県) 国道 428号	ミササカシ ウシロヤマ 美作市 後山	崩土	H30.7.7	5:50	無	無	全面通行禁止	100	H30.7.7	11:00
221	井笠	ケン (県) 一般県道 美袋井原線	イバラス ビセイチヨウホシダ 井原市 美袋町星田	崩土	H30.7.7	4:00	無	無	全面通行禁止	100	H30.7.8	7:00
222	東備	ケン (県) 一般県道 寒河本庄岡山線	ビゼンシ ホナミ 備前市 穂浪	崩土	H30.7.7	1:45	無	無	全面通行禁止	4700		規制中
223	井笠	ケン (県) 主要地方道 倉敷長浜笠岡線	カサオカン オオシマナカ 笠岡市 大島中	冠水	H30.7.6	23:00	無	無	片側通行禁止	200	H30.7.7	17:35
224	備前	ケン (県) 一般県道 玉島黒崎金光線	クラシキシタシマクロサキ 倉敷市玉島黒崎	崩土	H30.7.7	6:30	無	無	全面通行禁止	3000		規制中
225	備前	ケン (県) 主要地方道 総社三和線	ソウジャシメノバ 総社市 見延	崩土	H30.7.7	6:25	無	無	全面通行禁止	10000		規制中
226	備前	ケン (県) 主要地方道 倉敷館浦線	タマンシ タイ 玉野市 田井	崩土	H30.7.7	4:00	無	無	全面通行禁止	50		規制中
227	東備	ケン (県) 一般県道 可真上万富停車場線	オカヤマシ セトチヨウミナミガタ～オカヤマシ セトチヨウカジヤ 岡山市瀬戸町萬方～岡山市瀬戸町鍛冶屋	崩土	H30.7.7	6:40	無	無	全面通行禁止	2200		規制中
228	備前	ケン (県) 一般県道 吉川横谷線	ソウジャシマキダニ 総社市 横谷	崩土	H30.7.7	7:00	無	無	全面通行禁止	1000		規制中
229	備前	ケン (県) 一般県道 牛文番巻本線	セトチヨウ オサフネチヨウフクサト～セトチヨウ オサフネチヨウフクサト 瀬戸内市 長船町福里～瀬戸内市 長船町福里	冠水	H30.7.7	7:00	無	無	全面通行禁止	450	H30.7.7	17:30
230	井笠	ケン (県) 主要地方道 笠岡井原線	イバラス ナカイチヨウ 井原市 七日市町	崩土	H30.7.7	4:00	無	無	片側通行禁止	2000		規制中
231	高梁	ケン (県) 主要地方道 美原高山市線	タカハシシ カワミチヨウヂトウ～タカハシシ カワカミチヨウヂトウ 高梁市 川上町地頭～高梁市 川上町地頭	落石崩壊	H30.7.7	7:50	無	無	片側通行禁止	30		規制中
232	備前	ケン (県) 主要地方道 倉敷美袋線	ソウジャシヤマダ 総社市 山田	崩土	H30.7.7	8:00	無	無	全面通行禁止	1000	H30.7.8	13:00
233	井笠	ケン (県) 主要地方道 笠岡美袋線	カサオカン ハシリヂ 笠岡市 走出	冠水	H30.7.7	6:00	無	無	全面通行禁止	200	H30.7.8	7:00
234	備前	ケン (県) 一般県道 牛文番巻本線	セトチヨウ オサフネチヨウウシフミ～セトチヨウ オサフネチヨウウシフミ 瀬戸内市 長船町牛文～瀬戸内市 長船町福里	冠水	H30.7.7	7:00	無	無	全面通行禁止	500	H30.7.7	17:30
235	東備	ケン (県) 一般県道 平岡小銀線	アカイワシシカミ 赤磐市 石上	崩土	H30.7.7	8:50	無	無	全面通行禁止	400	H30.7.13	18:15
236	井笠	ケン (県) 一般県道 神島外港線	カサオカン ヨコシマ 笠岡市 横島	災害発生の恐れ	H30.7.7	7:40	無	無	全面通行禁止	2000	H30.7.14	11:00
237	真庭	ケン (県) 主要地方道 北房川上線	マニワシ シンジョウソノカヤ 真庭郡 新庄村 茅見	崩土	H30.7.7	8:30	無	無	全面通行禁止	2000		規制中
238	井笠	ケン (県) 国道 313号	イバラス ヨシチヨウハサダキ 井原市 芳井町花湾	崩土	H30.7.7	0:00	無	無	片側通行禁止	50	H30.7.8	9:00
239	東備	ケン (県) 主要地方道 岡山赤穂線	アカイワシトクミ 赤磐市 徳富	路肩崩壊	H30.7.7	8:00	無	無	片側通行禁止	20		規制中
240	東備	ケン (県) 一般県道 仁堀中御津線	アカイワシニホリシ 赤磐市 仁堀西	倒木	H30.7.7	9:00	無	無	片側通行禁止	30	H30.7.10	17:00
241	新見	ケン (県) 一般県道 神戸上新見線	ニイミシ チヤサネ～ニイミシ チヤサネ 新見市 千屋実～新見市 千屋実	路肩崩壊	H30.7.7	9:30	無	無	全面通行禁止	300		規制中
242	備前	ケン (県) 一般県道 竹部茂市場線	カガクキビチュウチヨウチヨウ タカヤ～カガクキビチュウチヨウチヨウ タカヤ 加賀郡吉備中央町 高谷～加賀郡吉備中央町 高谷	崩土	H30.7.7	9:00	無	無	全面通行禁止	30		規制中
243	東備	ケン (県) 主要地方道 岡山吉井線	アカイワシサナベ～アカイワシニホリナカ 赤磐市坂辺～赤磐市仁堀中	路肩崩壊	H30.7.7	9:40	無	無	片側通行禁止	50		規制中
244	井笠	ケン (県) 主要地方道 倉敷成羽線	オダグンヤカガチヨウ ヒガシミナリ 小田郡矢掛町 東三成	冠水	H30.7.7	7:00	無	無	全面通行禁止	100	H30.7.8	7:00
245	真庭	ケン (県) 一般県道 西原久世線	マニワシ コミ～マニワシ コミ 真庭市 古見～真庭市 古見	冠水	H30.7.7	10:00	無	無	全面通行禁止	200	H30.7.7	14:55
246	井笠	ケン (県) 一般県道 市場青木線	オダグンヤカガチヨウ ヒガシミナリ 小田郡矢掛町 東三成	冠水	H30.7.7	7:30	無	無	全面通行禁止	200	H30.7.8	7:00
247	井笠	ケン (県) 一般県道 北木島線	カサオカン キタギシマチヨウ 笠岡市 北木島町	崩土	H30.7.7	7:00	無	無	全面通行禁止	50	H30.7.7	12:50
248	東備	ケン (県) 一般県道 坂辺吉井線	アカイワシソブン～アカイワシソウキ 赤磐市坂辺～赤磐市光木	落石	H30.7.7	9:30	無	無	全面通行禁止	1000	H30.7.13	17:15
249	新見	ケン (県) 主要地方道 北房川上線	ニイミシ オオサカミオサカベ～ニイミシ オオサカミオサカベ 新見市 大佐上刑部～新見市 大佐上刑部	崩土	H30.7.7	9:00	無	無	全面通行禁止	8000		規制中
250	井笠	ケン (県) 主要地方道 倉敷成羽線	オダグンヤカガチヨウ ウチダ 小田郡矢掛町 内田	崩土	H30.7.7	7:00	無	無	片側通行禁止	20	H30.7.11	9:00
251	真庭	ケン (県) 主要地方道 北房川上線	マニワシ アウチ～ニイミシ トナガアコウマ 真庭市 阿久～新見市 豊永赤馬	路肩崩壊	H30.7.7	10:30	無	無	全面通行禁止	1000		規制中
252	井笠	ケン (県) 一般県道 里庄地頭上線	アサクテン サトシヨウチヨウ サトミ 淺口市 里庄町 里見	崩土	H30.7.7	8:30	無	無	全面通行禁止	100	H30.7.7	11:00
253	真庭	ケン (県) 一般県道 古見月田停車場線	マニワシ ツキダ～マニワシ ツキダ 真庭市 月田～真庭市 月田	路肩崩壊	H30.7.7	10:40	無	無	全面通行禁止	2000		規制中
254	備前	ケン (県) 国道 430号	タマンシ ヒビ 玉野市 日比	路肩崩壊	H30.7.7	10:45	無	無	全面通行禁止	40		規制中
255	井笠	ケン (県) 国道 313号	イバラス イラチヨウ 井原市 井原町	路肩崩壊	H30.7.7	10:40	無	無	片側通行禁止	30		規制中
256	新見	ケン (県) 主要地方道 北房川上線	ニイミシ チッタチヨウチヨウチヨウ～ニイミシ チッタチヨウチヨウチヨウ 新見市 智多町田淵～新見市 智多町田淵	路肩崩壊	H30.7.7	10:00	無	無	片側通行禁止	300		規制中
257	真庭	ケン (県) 一般県道 種見明戸線	マニワシ タネ～マニワシ タネ 真庭市 種見～真庭市 種見	崩土	H30.7.7	10:30	無	無	全面通行禁止	3000	H30.7.9	17:30
258	井笠	ケン (県) 国道 313号	イバラス ヨシチヨウウチヨウ 井原市 芳井町宇戸川	落石崩壊	H30.7.7	10:40	無	無	片側通行禁止	50		規制中
259	真庭	ケン (県) 一般県道 若代神代線	マニワシ ノ～マニワシ ノ 真庭市 野～真庭市 野	崩土	H30.7.7	11:00	無	無	全面通行禁止	5000		規制中

260	真庭	ケン	(県)一般県道 神代勝山線	マニワシ ホンゴウ~マニワシ ホンゴウ 真庭市 本郷~真庭市 本郷	倒木	H30.7.6	18:00	無	無	全面通行禁止	6000	規制中	
261	備前	ケン	(県)国道 484号	カガケンキビチュウオウチョウ ウェダヒガシ~カガケンキビチュウオウチョウ 加賀郡吉備中央町 上田東~加賀郡吉備中央町 上田東	崩土	H30.7.7	11:30	無	無	全面通行禁止	10	H30.7.11	18:00
262	井笠	ケン	(県)一般県道 黒忠明治線	イバラシ ビセイョウメイジ 井原市 美里町明治	崩土	H30.7.7	9:00	無	無	片側通行禁止	50	規制中	
263	東備	ケン	(県)一般県道 山口山陽線	アカイワシシモイチ 赤磐市 下市	路肩崩壊	H30.7.7	11:00	無	無	全面通行禁止	40	規制中	
264	井笠	ケン	(県)一般県道 東安倉幡方線	アサクチシ ヨリシマチョウ 伊方市 伊方町	崩土	H30.7.7	9:00	無	無	全面通行禁止	300	H30.7.8	16:30
265	井笠	ケン	(県)一般県道 七曲井原線	イバラシ タカヤチョウ 井原市 高屋町	路肩崩壊	H30.7.7	8:00	無	無	片側通行禁止	50	規制中	
266	井笠	ケン	(県)主要地方道 倉敷長浜笠岡線	カサオカシ オオシマナカ 笠岡市 大島中	崩土	H30.7.7	8:10	無	無	全面通行禁止	100	H30.7.7	13:30
267	井笠	ケン	(県)一般県道 北木島線	カサオカシキタシマチョウ 笠岡市 北木島町	崩土	H30.7.7	12:30	無	無	全面通行禁止	100	規制中	
268	備前	ケン	(県)主要地方道 高梁御津線	カガケンキビチュウオウチョウ タド~カガケンキビチュウオウチョウ タド 加賀郡吉備中央町 田土~加賀郡吉備中央町 田土	崩土	H30.7.7	3:00	無	無	片側通行禁止	200	H30.7.11	17:30
269	備中	ケン	(県)一般県道 突栗真備線	ソウジャンシモイ 総社市 下原	事故	H30.7.7	10:25	無	無	全面通行禁止	4500	H30.7.12	17:00
270	備中	ケン	(県)一般県道 那須山公園線	クラシキシ コジマヒダチョウ 倉敷市 児島津田町	その他の災害	H30.7.7	9:30	無	無	全面通行禁止	3000	規制中	
271	備中	ケン	(県)一般県道 白尾増生線	クラシキシ コジマシロオ 倉敷市 児島白尾	路肩崩壊	H30.7.7	10:00	無	無	全面通行禁止	1000	H30.7.13	19:10
272	備中	ケン	(県)一般県道 長尾児島線	クラシキシ コジマタノチ 倉敷市 児島の口	倒木	H30.7.7	10:00	無	無	全面通行禁止	2000	H30.7.14	17:30
273	備中	ケン	(県)一般県道 下原船穂線	クラシキシ フオオチョウ ナイハラ~ソウジャンシモイ 倉敷市 船穂町 井原~総社市 下原	崩土	H30.7.7	10:00	無	無	全面通行禁止	3000	規制中	
274	備中	ケン	(県)一般県道 下原船穂線	ソウジャンシモイ 総社市 下原	冠水	H30.7.7	10:00	無	無	全面通行禁止	1500	H30.7.9	12:00
275	勝英	ケン	(県)国道 373号	ミササカシ エノハラ 美作市 江ノ原	崩土	H30.7.7	15:30	無	無	歩道規制	10	H30.7.11	11:00
276	東備	ケン	(県)一般県道 備前橋原自転車線	ワケケンキビチュウ ニガキ 和気郡 和気町 吉木	崩土	H30.7.7	16:00	無	無	歩道規制	300	規制中	
277	備前	ケン	(県)一般県道 鹿原賀陽線	カガケンキビチュウオウチョウ トヨノ~カガケンキビチュウオウチョウ トヨノ 加賀郡吉備中央町 豊野~加賀郡吉備中央町 豊野	崩土	H30.7.7	10:30	無	無	全面通行禁止	20	H30.7.12	11:30
278	勝英	ケン	(県)国道 429号	ミササカシ ウシロヤマ 美作市 後山	崩土	H30.7.7	2:50	無	無	片側通行禁止	30	H30.7.7	18:30
279	勝英	ケン	(県)国道 373号	アイダケンニシアウケンシヨウ 英田郡 西栗倉村 荻津	路肩崩壊	H30.7.7	7:20	無	無	片側通行禁止	50	規制中	
280	勝英	ケン	(県)一般県道 位田飯岡線	ミササカシ アイダオノ 美作市 英田青野	冠水	H30.7.8	23:50	無	無	全面通行禁止	1000	H30.7.11	17:00
281	備前	ケン	(県)一般県道 横谷北線	カガケンキビチュウオウチョウ スワクニ~カガケンキビチュウオウチョウ スワ 加賀郡吉備中央町 峯谷~加賀郡吉備中央町 峯谷	崩土	H30.7.7	10:00	無	無	全面通行禁止	10	H30.7.7	19:30
282	真庭	ケン	(県)主要地方道 湯原美甘線	マニワシ オノヅ~マニワシ ミカモ 真庭市 赤津~真庭市 美甘	崩土	H30.7.7	18:00	無	無	全面通行禁止	12000	規制中	
283	東備	ケン	(県)一般県道 和気熊山線	ワケケンキビチュウ フクミ 和気郡 和気町 福富	路肩崩壊	H30.7.7	18:00	無	無	全面通行禁止	2200	規制中	
284	勝英	ケン	(県)一般県道 横並立石線	ミササカシ カワカミ 美作市 川上	崩土	H30.7.5	22:10	無	無	全面通行禁止	100	H30.7.9	16:50
285	真庭	ケン	(県)一般県道 中窪田湯原線	マニワシ タネ~マニワシ タケ 真庭市 種~真庭市 田沼根	崩土	H30.7.7	16:30	無	無	全面通行禁止	9300	規制中	
286	備中	ケン	(県)主要地方道 倉敷玉野線	クラシキシ ツブウラ~クラシキシ ツブウラ 倉敷市 約満~倉敷市 約満	冠水	H30.7.7	20:00	無	無	全面通行禁止	500	H30.7.8	6:00
287	美作	ケン	(県)一般県道 小原船頭線	ツヤマシ スマ~ツヤマシ スマ 津山市 沼~津山市 沼	災害発生への恐れ	H30.7.7	19:15	無	無	全面通行禁止	400	規制中	
288	高梁	ケン	(県)一般県道 西方北原線	タカハシシ ナカイチョウニシガタ 高梁市 中井町 西方	路肩崩壊	H30.7.7	22:50	無	無	全面通行禁止	100	規制中	
289	美作	ケン	(県)一般県道 下和泉津川西線	トマダケンカガミチョウ ハチ~トマダケンカガミチョウ ハチ 吉田郡 鏡野町 羽出~吉田郡 鏡野町 羽出	崩土	H30.7.7	7:00	無	無	片側通行禁止	200	規制中	
290	美作	ケン	(県)一般県道 余野上久米線	ツヤマシ ミヤベシモ~ツヤマシ ミヤベシモ 津山市 宮部下~津山市 宮部下	路肩崩壊	H30.7.7	10:00	無	無	全面通行禁止	200	H30.7.9	16:00
291	美作	ケン	(県)国道 179号	トマダケンカガミチョウ シコウノ~トマダケンカガミチョウ イザカ 吉田郡 鏡野町 至孝屋~吉田郡 鏡野町 井坂	崩土	H30.7.7	6:00	無	無	片側通行禁止	200	規制中	
292	美作	ケン	(県)主要地方道 津山橋原線	クメケンミサキチョウ フジワラ~クメケンミサキチョウ ヒサギ 久米郡 美咲町 藤原~久米郡 美咲町 久米	崩土	H30.7.7	10:55	無	無	全面通行禁止	100	規制中	
293	美作	ケン	(県)一般県道 大塚和西小山旭線	クメケンミサキチョウ コヤマ~クメケンミサキチョウ コヤマ 久米郡 美咲町 小山~久米郡 美咲町 小山	路肩崩壊	H30.7.6	10:00	無	無	全面通行禁止	10	規制中	
294	美作	ケン	(県)一般県道 大塚和西小山旭線	クメケンミサキチョウ ナカハダ~クメケンミサキチョウ ナカハダ 久米郡 美咲町 中塚和~久米郡 美咲町 中塚和	路肩崩壊	H30.7.6	19:30	無	無	片側通行禁止	10	規制中	
295	美作	ケン	(県)一般県道 三洲勝北線	ツヤマシ オクツワラ~ツヤマシ オクツワラ 津山市 奥津川~津山市 奥津川	路肩崩壊	H30.7.7	13:50	無	無	片側通行禁止	100	規制中	
296	備中	ケン	(県)一般県道 酒津中島線	クラシキシ サカヅ~クラシキシ ミズエ 倉敷市 酒津~倉敷市 水江	冠水	H30.7.6	23:00	無	無	全面通行禁止	1000	H30.7.9	17:00
297	美作	ケン	(県)一般県道 江与味上河内線	クメケンミサキチョウ ニシガワカミ~クメケンミサキチョウ ニシガワカミ 久米郡 美咲町 西川上~久米郡 美咲町 西川上	崩土	H30.7.6	23:00	無	無	全面通行禁止	20	規制中	
298	備中	ケン	(県)一般県道 倉敷西環状線	クラシキシ ミズエ 倉敷市 水江	冠水	H30.7.6	23:00	無	無	全面通行禁止	100	H30.7.9	17:00
299	美作	ケン	(県)国道 179号	トマダケンカガミチョウ オクツワラ~トマダケンカガミチョウ オクツ 吉田郡 鏡野町 泉津~吉田郡 鏡野町 泉津	崩土	H30.7.7	11:50	無	無	片側通行禁止	200	規制中	
300	美作	ケン	(県)主要地方道 鏡野久世線	トマダケンカガミチョウ オザ~トマダケンカガミチョウ オザ 吉田郡 鏡野町 小座~吉田郡 鏡野町 小座	陥没	H30.7.6	23:55	無	無	片側通行禁止	20	規制中	
301	美作	ケン	(県)主要地方道 湯原泉津線	トマダケンカガミチョウ トミンダニ~トマダケンカガミチョウ トミンダニ 吉田郡 鏡野町 富西谷~吉田郡 鏡野町 富西谷	路肩崩壊	H30.7.7	11:30	無	無	片側通行禁止	1000	規制中	
302	美作	ケン	(県)一般県道 富東谷久世線	トマダケンカガミチョウ トミヒガシ~トマダケンカガミチョウ トミヒガシ 吉田郡 鏡野町 富東谷~吉田郡 鏡野町 富東谷	路肩崩壊	H30.7.7	13:00	無	無	片側通行禁止	200	規制中	
303	美作	ケン	(県)一般県道 上二ヶ小鏡線	クメケンミサキチョウ ヤマテ~クメケンミサキチョウ ヤマテ 久米郡 久米南町 山手~久米郡 久米南町 山手	路肩崩壊	H30.7.7	13:00	無	無	全面通行禁止	300	規制中	
304	美作	ケン	(県)一般県道 百谷寺元線	トマダケンカガミチョウ カガミ~トマダケンカガミチョウ カガミ 吉田郡 鏡野町 香々美~吉田郡 鏡野町 香々美	路肩崩壊	H30.7.6	22:00	無	無	全面通行禁止	30	規制中	
305	備中	ケン	(県)一般県道 早鳥松島線	クラシキシ トバ 倉敷市 鳥羽	崩土	H30.7.7	6:00	無	無	車線減少	1000	規制中	
306	美作	ケン	(県)主要地方道 高梁旭線	クメケンミサキチョウ エヨミ~クメケンミサキチョウ エヨミ 久米郡 美咲町 江与味~久米郡 美咲町 江与味	路肩崩壊	H30.7.7	19:00	無	無	全面通行禁止	200	規制中	
307	美作	ケン	(県)一般県道 小山桑上線	ツヤマシ ヤサ~ツヤマシ ヤサ 津山市 八社~津山市 八社	崩土	H30.7.6	23:15	無	無	全面通行禁止	20	規制中	
308	備中	ケン	(県)一般県道 加須山中帯江線	クラシキシ カスヤマ~クラシキシ カスヤマ 倉敷市 加須山~倉敷市 加須山	冠水	H30.7.7	3:00	無	無	全面通行禁止	100	H30.7.8	9:00
309	備中	ケン	(県)一般県道 早鳥松島線	クラシキシ ナシヨウ 倉敷市 中庄	冠水	H30.7.7	12:00	無	無	全面通行禁止	1000	H30.7.8	7:15
310	美作	ケン	(県)一般県道 坪井下板原線	クメケンミサキチョウ ナカハダ~クメケンミサキチョウ ナカハダ 久米郡 美咲町 中塚和~久米郡 美咲町 中塚和	路肩崩壊	H30.7.7	16:15	無	無	全面通行禁止	1000	H30.7.13	12:00
311	美作	ケン	(県)主要地方道 加茂長津線	ツヤマシ カモチョウノ~ツヤマシ カモチョウノ 津山市 加茂町 宇野~津山市 加茂町 宇野	路肩崩壊	H30.7.7	18:00	無	無	全面通行禁止	300	規制中	
312	美作	ケン	(県)主要地方道 津山智頭八東線	ツヤマシ カモチョウクワバウ~ツヤマシ カモチョウクワバウ 津山市 加茂町 桑原~津山市 加茂町 桑原	路肩崩壊	H30.7.7	6:00	無	無	片側通行禁止	60	規制中	

313	美作	ケン (県)一般県道 中西川線	クメグンミサキチヨウ サイト~クメグンミサキチヨウ サイト 久米郡美咲町 里~久米郡美咲町 里	崩土	H30.7.7	4:30	無	無	全面通行禁止	1000	H30.7.12	13:00
314	美作	ケン (県)一般県道 倉見兎の谷線	ツヤマシ カモチヨウクワギ~ツヤマシ カモチヨウクワギ 津山市 加茂町黒木~津山市 加茂町黒木	崩土	H30.7.7	5:30	無	無	全面通行禁止	1200	H30.7.8	10:00
315	東備	ケン (県)主要地方道 御津佐伯線	アカイワシヤマグチ 赤鷺市山口	崩土	H30.7.7	12:00	無	無	全面通行禁止	1400		規制中
316	備前	ケン (県)一般県道 下土井下加茂線	カガケンキビチヨウオウチヨウ ウエダニシ 加賀郡吉備中央町 上田西	路肩崩壊	H30.7.8	6:45	無	無	全面通行禁止	4400		規制中
317	真庭	ケン (県)一般県道 穂見明戸線	マニワシ タネ~マニワシ ミアケド 真庭市 穂見~真庭市 見明戸	崩土	H30.7.8	7:30	無	無	全面通行禁止	3500		規制中
318	新見	ケン (県)主要地方道 北房井倉新西線	ニイミシ テツチヨウオキョウ 新見市 哲多町萩尾	路肩崩壊	H30.7.8	9:10	無	無	全面通行禁止	500		規制中
319	備中	ケン (県)一般県道 美袋井原線	ソウジャン ナカオ 総社市 中尾	路肩崩壊	H30.7.8	11:00	無	無	片側通行禁止	100		規制中
320	美作	ケン (県)一般県道 三浦勝北線	ツヤマシ オクツガワ~ツヤマシ オクツガワ 津山市 奥津川~津山市 奥津川	崩土	H30.7.8	11:00	無	無	全面通行禁止	100		規制中
321	井笠	ケン (県)一般県道 青島新聞神島外港線	カサオカシ コウバシマルトウラ 笠岡市 神島外港	崩土	H30.7.7	10:00	無	無	片側通行禁止	100	H30.7.10	13:30
322	井笠	ケン (県)一般県道 鴨方矢掛線	アサウチシ カモガタチヨウコサカヒガシ 浅口市 鴨方町小坂裏	崩土	H30.7.7	14:00	無	無	片側通行禁止	100	H30.7.13	17:00
323	真庭	ケン (県)主要地方道 鏡野久世線	マニワシ カシニシ 真庭市 櫻西	路肩崩壊	H30.7.8	0:00	無	無	全面通行禁止	100		規制中
324	備前	ケン (県)一般県道 吉川横谷線	カガケンキビチヨウオウチヨウ ヨシカワ 加賀郡吉備中央町 吉川	路肩崩壊	H30.7.8	15:00	無	無	片側通行禁止	10		規制中
325	備前	ケン (県)国道 484号	カガケンキビチヨウオウチヨウ ノウチ~カガケンキビチヨウオウチヨウ ノウチ 加賀郡吉備中央町 納地~加賀郡吉備中央町 納地	災害発生の恐れ	H30.7.8	11:40	無	無	片側通行禁止	30		規制中
326	真庭	ケン (県)一般県道 上有漢北房線	マニワシ カシニシ 真庭市 上水田~真庭市 上水田	倒木	H30.7.8	12:10	無	無	全面通行禁止	100	H30.7.9	19:00
327	井笠	ケン (県)主要地方道 笠岡美星線	オダケンカケチヨウ ウナイ~オダケンカケチヨウ ウナイ 小田郡矢掛町 宇内~小田郡矢掛町 宇内	崩土	H30.7.8	18:00	無	無	全面通行禁止	300	H30.7.9	14:00
328	美作	ケン (県)主要地方道 落合徳部線	クメグンミサキチヨウ トシバラ~クメグンミサキチヨウ トシバラ 久米郡美咲町 折原~久米郡美咲町 折原	崩土	H30.7.8	17:00	無	無	全面通行禁止	1500		規制中
329	美作	ケン (県)一般県道 三浦勝北線	ツヤマシ オクツガワ~ツヤマシ オクツガワ 津山市 奥津川~津山市 大岩	路肩崩壊	H30.7.8	14:30	無	無	全面通行禁止	4300		規制中
330	新見	ケン (県)主要地方道 北房井倉新西線	ニイミシ トヨナガサナ 新見市 豊永佐伏	路肩崩壊	H30.7.8	23:30	無	無	全面通行禁止	25		規制中
331	備前	ケン (県)一般県道 牛文番查本線	セウチシ オサフネチヨウイノカミ 瀬戸内市 長船町瀬上	崩土	H30.7.9	7:50	無	無	路肩規制	20		規制中
332	真庭	ケン (県)主要地方道 久世中和線	マニワシ カシニシ 真庭市 櫻西	崩土	H30.7.8	9:00	無	無	片側通行禁止	20		規制中
333	備中	ケン (県)一般県道 美袋井原線	ソウジャン ハラ~ソウジャン ナカオ 総社市 原~総社市 中尾	路肩崩壊	H30.7.8	17:00	無	無	全面通行禁止	3000		規制中
334	東備	ケン (県)一般県道 山口山陽線	アオボラトアリ 赤鷺市 斗宿	路肩崩壊	H30.7.9	10:25	無	無	片側通行禁止	50	H30.7.10	18:00
335	美作	ケン (県)主要地方道 津山加茂線	ツヤマシ カヨコノ~ツヤマシ カモチヨウナライ 津山市 上横野~津山市 加茂町榎井	路肩崩壊	H30.7.9	11:00	無	無	全面通行禁止	3600		規制中
336	井笠	ケン (県)主要地方道 倉敷成羽線	イハワシ ビセイチヨウウトダニ 井原市 美星町宇戸谷	路肩崩壊	H30.7.9	14:00	無	無	片側通行禁止	100		規制中
337	井笠	ケン (県)一般県道 美袋井原線	イハワシ ビセイチヨウウトダニ 井原市 美星町宇戸谷	路肩崩壊	H30.7.9	12:30	無	無	片側通行禁止	100		規制中
338	井笠	ケン (県)一般県道 美袋井原線	イハワシ ビセイチヨウウトダニ 井原市 美星町宇戸谷	崩土	H30.7.9	14:00	無	無	片側通行禁止	100	H30.7.10	10:00
339	東備	ケン (県)国道 484号	アカイワシ ニホリニシ 赤鷺市 仁堀西	陥没	H30.7.9	7:45	無	無	全面通行禁止	3000		規制中
340	新見	ケン (県)主要地方道 北房川上線	ニイミシ トヨナガアコウマ 新見市 豊永赤馬	崩土	H30.7.9	16:00	無	無	全面通行禁止	3000		規制中
341	備前	ケン (県)一般県道 黒土北線	カガケンキビチヨウオウチヨウ ノウチ 加賀郡吉備中央町 納地	路肩崩壊	H30.7.9	9:30	無	無	全面通行禁止	40		規制中
342	新見	ケン (県)一般県道 大野部東城線	ニイミシ テツチヨウオオオケ 新見市 哲西町大竹	崩土	H30.7.9	17:00	無	無	全面通行禁止	1000		規制中
343	備前	ケン (県)国道 484号	カガケンキビチヨウオウチヨウ シモガモ 加賀郡吉備中央町 下加茂	路肩崩壊	H30.7.9	9:00	無	無	片側通行禁止	20		規制中
344	備前	ケン (県)一般県道 榎谷小才線	セウチシ オクチヨウフクタニ 瀬戸内市 邑久町榎谷	崩土	H30.7.7	3:15	無	無	全面通行禁止	2300		規制中
345	真庭	ケン (県)国道 181号	マニワシ タグチ 真庭市 田口	路肩崩壊	H30.7.8	7:00	無	無	片側通行禁止	300		規制中
346	高梁	ケン (県)主要地方道 高梁相線	タカハシシ ウカンチヨウカミワカン 高梁市 有漢町上有漢	崩土	H30.7.9	8:20	無	無	全面通行禁止	5000	H30.7.11	9:40
347	井笠	ケン (県)一般県道 市場青木線	オダケンカケチヨウ ヒガシミナリ 小田郡矢掛町 裏三成	崩土	H30.7.10	10:00	無	無	全面通行禁止	100		規制中
348	高梁	ケン (県)一般県道 賀陽有漢線	タカハシシ ウカンチヨウウカシ~タカハシシ ウカンチヨウウカシ 高梁市 有漢町有漢~高梁市 有漢町有漢	路肩崩壊	H30.7.10	12:00	無	無	全面通行禁止	800	H30.7.14	15:00
349	高梁	ケン (県)一般県道 高山芳井線	タカハシシ カワカミチヨウニカ~タカハシシ カワカミチヨウニカ 高梁市 川上町仁賀~高梁市 川上町仁賀	崩土	H30.7.10	10:00	無	無	全面通行禁止	1000	H30.7.11	13:00
350	高梁	ケン (県)一般県道 宇治長原線	タカハシシ ビツチュウチヨウナガヤ 高梁市 備中町長屋	崩土	H30.7.9	9:00	無	無	全面通行禁止	2500		規制中
351	高梁	ケン (県)一般県道 上大竹高山線	タカハシシ カワカミチヨウカミオオケ 高梁市 川上町上大竹	崩土	H30.7.11	11:50	無	無	片側通行禁止	700	H30.7.13	10:30
352	高梁	ケン (県)一般県道 大野部備中線	タカハシシ ビツチュウチヨウニシヤマ~タカハシシ ビツチュウチヨウニシヤマ 高梁市 備中町西山~高梁市 備中町西山	路肩崩壊	H30.7.10	13:00	無	無	全面通行禁止	2500		規制中
353	高梁	ケン (県)主要地方道 美星高山市線	タカハシシ カワカミチヨウオオハラ~タカハシシ カワカミチヨウオオハラ 高梁市 川上町大原~高梁市 川上町大原	路肩崩壊	H30.7.10	14:00	無	無	片側通行禁止	100		規制中
354	新見	ケン (県)主要地方道 新見日雨線	ニイミシ シンゴウカマムラ 新見市 神郷釜村	陥没	H30.7.10	16:00	無	無	片側通行禁止	50		規制中
355	真庭	ケン (県)主要地方道 久世中和線	マニワシ ヒルゼンシクオ 真庭市 藤山下和	路肩崩壊	H30.7.10	12:00	無	無	全面通行禁止	5800		規制中
356	高梁	ケン (県)一般県道 宇治鉄砲町線	タカハシシ ウジチヨウウラ~タカハシシ ウジチヨウウラ 高梁市 宇治町宇治~高梁市 宇治町宇治	路肩崩壊	H30.7.9	14:00	無	無	全面通行禁止	3000		規制中
357	備英	ケン (県)国道 373号	アイダケンニシワクラシナ ナガオ 英田郡西栗倉村 長尾	路肩崩壊	H30.7.8	17:20	無	無	歩道規制	40		規制中
358	備英	ケン (県)国道 373号	ミマサカシ フルマチ 美作市 古町	路肩崩壊	H30.7.8	10:40	無	無	片側通行禁止	40	H30.7.11	13:20
359	備英	ケン (県)国道 373号	アイダケンニシワクラシナ ナガオ 英田郡西栗倉村 長尾	災害発生の恐れ	H30.7.11	11:30	無	無	片側通行禁止	30		規制中
360	美作	ケン (県)一般県道 下和泉津川西線	トマガケンカガミチヨウ ハチニシダニ 吉田郡鏡野町 羽出西谷	路肩崩壊	H30.7.11	11:20	無	無	全面通行禁止	2500		規制中
361	美作	ケン (県)一般県道 樺西湯原線	トマガケンカガミチヨウ トミニシダニ~トマガケンカガミチヨウ トミニシダニ 吉田郡鏡野町 西谷~吉田郡鏡野町 西谷	路肩崩壊	H30.7.11	12:10	無	無	全面通行禁止	4200		規制中
362	真庭	ケン (県)一般県道 樺西湯原線	マニワシ ヤシロ~マニワシ クギタキヨウ 真庭市 社~真庭市 釘貫小川	路肩崩壊	H30.7.11	12:10	無	無	全面通行禁止	2100		規制中
363	美作	ケン (県)国道 429号	クメグンミサキチヨウ ミナメ~クメグンミサキチヨウ ミナメ 久米郡美咲町 南~久米郡美咲町 南	崩土	H30.7.7	23:30	無	無	片側通行禁止	350		規制中
364	東備	ケン (県)一般県道 備前瀬原自転車線	ワケケンワケチヨウ オナカヤ~ワケケンワケチヨウ キサガサ 和気郡和気町 大中山~和気郡和気町 衣笠	災害発生の恐れ	H30.7.11	16:30	無	無	全面通行禁止	400		規制中
365	美作	ケン (県)主要地方道 津山榎原線	クメグンミサキチヨウ ウカワノクメグンミサキチヨウ ガイトシモ 久米郡美咲町 塚角~久米郡美咲町 大戸下	事前通行規制	H30.7.11	17:00	無	無	全面通行禁止	700	H30.7.11	19:40

366	美作	ケン (県) 主要地方道 津山樽原線	クメグンミサキチヨウ クリゴ〜クメグンミサキチヨウ フジワラ 久米郡美咲町 栗子〜久米郡美咲町 藤原	事前通行規制	H30.7.11	17:00	無	無	全面通行禁止	3600	H30.7.11	19:40
367	勝英	ケン (県) 一般県道 位田飯岡線	ミマサカシ イデン〜ミマサカシ アソ 美作市 位田〜美作市 安藝	事前通行規制	H30.7.11	17:30	無	無	全面通行禁止	1600	H30.7.11	20:15
368	高梁	ケン (県) 一般県道 下鴨川上線	タカハシシ カワカミチヨウカミオオタケ〜タカハシシ カワカミチヨウカミオオタケ 高梁市 川上町上大竹〜高梁市 川上町上大竹	崩土	H30.7.11	18:00	無	無	全面通行禁止	1000	規制中	
369	高梁	ケン (県) 一般県道 布賀地頭線	タカハシシ ビツチュウチヨウフカ〜タカハシシ カワカミチヨウコウヤマ 高梁市 備中町布賀〜高梁市 川上町高山	路肩崩壊	H30.7.11	19:00	無	無	全面通行禁止	3000	規制中	
370	井笠	ケン (県) 主要地方道 矢野寄島線	アサクチシ カモガタチヨウチウカミ 浅口市 島方町地頭上	崩土	H30.7.11	19:00	無	無	片側通行禁止	100	規制中	
371	井笠	ケン (県) 国道 313号	イバラシ ヨシイチヨウウトガワ 井原市 芳井町宇戸川	災害発生の恐れ	H30.7.11	21:00	無	無	片側通行禁止	100	規制中	
372	美作	ケン (県) 主要地方道 加茂奥津線	トマタグンカガミチヨウ オクツ〜トマタグンカガミチヨウ オクツ 苫田郡鏡野町 奥津〜苫田郡鏡野町 奥津	倒木	H30.7.8	13:00	無	無	全面通行禁止	100	規制中	
373	高梁	ケン (県) 主要地方道 高梁坂本線	タカハシシ ウジチヨウウジ〜タカハシシ ナリフチヨウフキヤ 高梁市 宇治町宇治〜高梁市 成羽町吹塵	路肩崩壊	H30.7.12	16:10	無	無	大型車通行止め	5300	H30.7.13	16:30
374	新見	ケン (県) 国道 180号	ニイシシ タカオ 新見市 高尾	陥没	H30.7.12	17:00	無	無	歩道規制	30	規制中	
375	真庭	ケン (県) 主要地方道 久世中和線	マニワシ カシニシ 真庭市 樺西	路肩崩壊	H30.7.12	19:00	無	無	大型車通行止め	15	規制中	
376	高梁	ケン (県) 一般県道 西山布寄線	タカハシシ ビツチュウチヨウニシヤマ〜タカハシシ ビツチュウチヨウニシヤマ 高梁市 備中町西山〜高梁市 備中町西山	路肩崩壊	H30.7.13	10:20	無	無	全面通行禁止	2000	規制中	
377	井笠	ケン (県) 一般県道 七曲井原線	イバラシ タカヤチヨウ 井原市 高麗町	路肩崩壊	H30.7.12	15:00	無	無	片側通行禁止	50	規制中	
378	井笠	ケン (県) 一般県道 七曲井原線	イバラシ タカヤチヨウ 井原市 高麗町	陥没	H30.7.12	15:00	無	無	片側通行禁止	100	規制中	
379	真庭	ケン (県) 一般県道 若代神代線	マニワシ コウジロ 真庭市 神代	路肩崩壊	H30.7.8	7:00	無	無	全面通行禁止	1000	規制中	
380	井笠	ケン (県) 一般県道 美袋井原線	イバラシ ビセイチヨウホシダ 井原市 美袋町栗田	崩土	H30.7.14	14:30	無	無	片側通行禁止	50	規制中	
381	備中	ケン (県) 一般県道 穴栗真備線	クラシキシ マビチヨウオカダ 倉敷市 真備町岡田	その他の災害	H30.7.14	22:50	無	無	全面通行禁止	100	規制中	

全規制箇所数	381	箇所
全面通行禁止	285	箇所
片側通行禁止	87	箇所
その他	9	箇所
内現在規制中	168	箇所
全面通行禁止	97	箇所
片側通行禁止	64	箇所
その他	7	箇所

全規制箇所原因内訳		規制中	
落石	3	箇所	2
崩土	134	箇所	74
倒木	13	箇所	4
路肩崩壊	80	箇所	71
陥没	8	箇所	6
冠水	59	箇所	1
強風	0	箇所	0
積雪・雪崩	0	箇所	0
災害発生の恐れ	12	箇所	7
その他の災害	4	箇所	3
冬期通行止	0	箇所	0
事故	1	箇所	0
事前通行規制	67	箇所	0
計	381	箇所	168

全規制箇所	内、規制中	箇所
備前	40	14
東備	28	14
備中	37	17
井笠	57	27
高梁	35	17
新見	31	18
美作	64	30
真庭	48	23
勝英	41	8
計	381	168

土木-2

担当課	防災砂防課
担当者	辻
内線番号	3485
直通番号	086-226-7481

平成30年7月5日～梅雨前線豪雨による
公共土木施設被害状況

H30.7.15 14:00現在

○公共土木施設被害

1. 被害集計

1,456 件 15,636,917 千円

2. 被害内訳

(単位:千円)

被害区分	被害箇所数及び内訳		被害金額	被災市町村
道路関係	県	285	3,833,700	玉野市、瀬戸内市、吉備中央町、備前市、赤磐市、和気町、倉敷市、総社市、笠岡市、井原市、浅口市、矢掛町、高梁市、新見市、真庭市、新庄村、津山市、鏡野町、久米南町、美咲町、美作市、勝央町、奈義町、西粟倉村
	市町村	574	5,030,465	
	計	859	8,864,165	
河川関係	県	438	4,560,330	岡山市、玉野市、吉備中央町、備前市、赤磐市、和気町、倉敷市、総社市、笠岡市、井原市、浅口市、里庄町、矢掛町、高梁市、新見市、真庭市、新庄村、津山市、鏡野町、久米南町、美咲町、美作市、勝央町、奈義町、西粟倉村
	市町村	101	346,390	
	計	539	4,906,720	
砂防関係	県	52	313,040	岡山市、瀬戸内市、吉備中央町、和気町、総社市、笠岡市、浅口市、矢掛町、高梁市、新見市、真庭市、新庄村、津山市、久米南町、美咲町、奈義町、
	市町村	-	0	
	計	52	313,040	
港湾・下水道	県	1	30,000	倉敷市、新見市
	市町村	5	1,522,992	
	計	6	1,552,992	
合計	県	776	8,737,070	15 市
	市町村	680	6,899,847	9 町
	計	1,456	15,636,917	2 村

防災砂防課で集計

(1) 被害状況(県) 被害額等詳細は調査中

【道路】

- ・国道 313号 真庭市下方 路肩崩壊 L=95m
 - ・主要地方道 津山智頭八東線 津山市加茂町桑原 路肩崩壊 L=120m
 - ・主要地方道 新見多里線 新見市神郷釜村 路肩崩壊 L=40m
 - ・一般県道 鷺羽山公園線 倉敷市児島宇野津 路肩崩壊 L=40m
- 外 281路線

【河川・砂防・港湾】

- ・一級河川 旭川 岡山市北区御津国ヶ原 破堤 左岸 L=48m
 - ・一級河川 高馬川 倉敷市真備町箭田 破堤 左岸L=20m、右岸L=100m
 - ・一級河川 砂川 岡山市東区沼 破堤 左岸 L=120m
- 外 488河川・砂防・港湾

(2) 被害状況(市町村) 被害額等詳細は調査中

【道路・河川・下水】

- ・真備浄化センター
 - ・市道 浅原64号線 倉敷市浅原 法面崩壊 L=50m
- 外 678施設

企業局施設課

企業局施設の被害状況

平成30年 7月15日 14時00分現在

施設		被害状況
本局	発電総合管理事務所	異常有無 無
	旭川第1	無
	旭川第2	無
	新見	無
	加茂	有
	小水力(14発電所)	無
	岡山空港太陽光	無
県営 発電所	工業用水道事務所	無
	水島	無
	笠岡	無
	勝央	無
	水島	無
県営 工業用水道	水島	無
	勝央	無

水路上方の市道路肩崩壊により、水路への土砂流入及び侵入防止フェンスの一部破損。ただし、加茂発電所の運転に支障なし。(津山市阿波)

確認先： 企業局施設課 (工業用水班)

TEL: 086-226-7547 内線: 3936 FAX: 086-223-2584

平成30年7月豪雨による文教施設等の被害状況(速報)

平成30年7月15日 14:00 現在

課名:教育庁教育政策課
担当:延原、加藤
内線:5642
直通:086-226-7571

1. 県立学校施設被害状況

設置者名	施設名	被害の概要等	備考
岡山県	岡山朝日高等学校	用水路の増水により法面陥没	
岡山県	高松農業高等学校	果樹園付近の法面が崩壊	
岡山県	岡山御津高等学校	学校敷地、産振棟及び部室が浸水	
岡山県	津山高等学校	寄宿舎法面が崩壊	
岡山県	笠岡商業高等学校	裏山の崖崩れにより校舎窓ガラス破損など	
岡山県	井原高等学校(北校地)	弓道場が損壊	
岡山県	総社南高等学校	武道場軒の鉄板落下	
岡山県	高梁高等学校	グラウンド裏の崖崩れ	
岡山県	高梁城南高等学校	教職員住宅が床上浸水	
岡山県	林野高等学校	グラウンド及び部室他が浸水	
岡山県	岡山大安寺中等教育学校	教職員住宅が床下浸水	
岡山県	岡山盲学校	ため池に土砂流入、ネットフェンス傾斜	
岡山県	岡山聾学校	幼稚部校舎が浸水	
岡山県	岡山東支援学校	グラウンド及び実習地が浸水	
岡山県	倉敷まきび支援学校	敷地全体が浸水(建物1階部分、バス、厨房機器、受電設備など浸水)	
岡山県	西備支援学校	農場実習地が陥没	
岡山県	東備支援学校	グラウンドが浸水	
	17 施設		

2. 市町村立学校施設被害状況

設置者名	施設名	被害の概要等	備考
岡山市	ヒラジマ 平島幼稚園	園舎が床上浸水	
岡山市	ツノヤマ 角山幼稚園	屋外倉庫が浸水	
岡山市	ウキタ 浮田幼稚園	屋外倉庫が浸水	
岡山市	ヒラジマ 平島小学校	学校が床上浸水	
岡山市	ツノヤマ 角山小学校	学校が床下浸水	
岡山市	ミヤス 御休小学校	学校が床下浸水	
岡山市	モリカ 桃丘小学校	校地法面が地すべり	
岡山市	ノダニ 野谷小学校	給食調理場の一部が浸水、敷地内へ泥水流入	
岡山市	トミヤマ 富山小学校	体育倉庫、プールWC、更衣室、受電室が浸水	
岡山市	オオミヤ 大宮小学校	土砂崩れ(校舎から体育館への通路の石垣上部)	
岡山市	チクリ 千種小学校	体育館北側斜面が崩落	
岡山市	オガミ 雄神小学校	プール倉庫、WC、運動場体育倉庫が浸水	
岡山市	ウキタ 浮田小学校	職員WCが床上浸水、敷地、運動場、体育倉庫が浸水	
岡山市	キコヤマ 京山中学校	地下駐輪場、プールのトイレ及び通路が浸水	
岡山市	シノベ 上道中学校	敷地内の大量の土が流出	
倉敷市	カワベ 川辺幼稚園	園舎が床上浸水	
倉敷市	ヤタ 箭田幼稚園	園舎が床上浸水	
倉敷市	クレヒ 呉妹幼稚園	園舎が床上浸水の可能性あり	
倉敷市	シモツイロガシ 下津井東小学校	土砂が校舎の近くまで流入	

倉敷市	カスバ 川辺小学校	学校が床上浸水	
倉敷市	ヤシ 箭田小学校	学校が床上浸水	
倉敷市	クレセ 呉妹小学校	学校が床上浸水の可能性あり	
倉敷市	タマシマ 玉島南小学校	プール西側の法面崩壊により市道に土砂流出。幅4m×高さ2m	
倉敷市	マキヒコ 真備東中学校	学校が床上浸水	
倉敷市	マキヒ 真備中学校	学校が床上浸水	
倉敷市	コジマ 児島中学校	運動場・テニスコート間の法面崩壊	
倉敷市	コノイ 郷内小学校	校舎裏の一部が陥没	
倉敷市	マビリョウナン 真備陵南高等学校	学校が床上浸水	
倉敷市	マビ 真備共同調理場	調理場が床下浸水の可能性あり	
津山市	ホクワ 北陵中学校	生徒玄関が浸水	
津山市	カモ 加茂中学校	卓球場が浸水	
玉野市	ヒビ 目比小学校	学校敷地内の土砂崩れ	
玉野市	タマ 玉中学校	学校敷地内の土砂崩れによる武道場への浸水	
笠岡市	カナツ 金浦小学校	学校が床上浸水	
笠岡市	キタガハ 北川小学校	体育館が床上浸水、浄化槽(ブロー)被災	
笠岡市	カナツ 金浦中学校	学校が床下浸水、浄化槽(電気系統)被災	
井原市	オオエ 大江小学校	土砂崩れにより、補助プールに土砂流入	
井原市	イワ 井原中学校	学校用地の斜面が崩れ、土砂等がグラウンドへ流入	
井原市	ミズ 美星中学校	学校用地の斜面が崩れ、土砂等が校舎付近まで流入	
総社市	シロツ 昭和幼稚園	園舎が床上浸水	
総社市	シロヤ 神在小学校	アルミ工場の事故の関係でガラス破損	
総社市	シンボン 新本小学校	裏山が崩壊	
総社市	シロツ 昭和小学校	学校が床上浸水	
高梁市	タカハシ 高梁小学校	校舎の一部に土砂が流入。エレベーター故障	
高梁市	タマガ 玉川小学校	体育館床下浸水、プール浸水	
高梁市	フウカ 富家小学校	体育館床上浸水、プール浸水	
高梁市	ツカ 津川小学校	水路の氾濫により学校敷地内に浸水	
高梁市	コシ 巨瀬小学校	石積みが崩落し、運動場に流入	
高梁市	タカハシ 高梁中学校	テニスコートへ土砂流入	
瀬戸内市	モカク 裳掛小学校	駐車場上部法面の石積擁壁が崩落。L=約10m、H=3~4m。深夜から未明にかけて発生したと思われる。人的被害なし。	
瀬戸内市	ミユキ 行幸小学校	運動場が直径2m程度陥没	
瀬戸内市	オサネ 長船中学校	テニスコート付近の法面崩壊	
赤磐市	アカサカ 赤坂中学校	裏山法面から学校敷地内440㎡範囲への土砂流入	
真庭市	ヨノ 余野小学校	体育館裏の法面崩壊	
真庭市	カヤマ 勝山中学校	校舎裏山の法面崩壊(幅約10m、高さ約12m)	
矢掛町	ナカガ 中川小学校	学校が浸水	
美咲町	アサヒ 旭小学校	グラウンド等に土砂流入	
美咲町	ヤハラ 柵原中学校	グラウンドが土砂崩れ(グラウンド及び通学路の一部が崩落)	
	58 施設		

3. 社会教育施設被害状況

設置者名	施設名	被害の概要等	備考
倉敷市	真備歴史民俗資料館	水没	
倉敷市	まきび記念館	被害あり(詳細調査中)	
倉敷市	真備ふるさと歴史館	被害あり(詳細調査中)	
倉敷市	真備図書館	水没	
倉敷市	真備公民館	水没	
倉敷市	真備公民館川辺分館	水没	
倉敷市	真備公民館岡田分館	水没	
倉敷市	真備公民館辻田分館	水没	
倉敷市	真備公民館呉妹分館	被害あり(詳細調査中)	
倉敷市	真備公民館服部分館	床上浸水	
倉敷市	真備公民館箭田分館	床上浸水	
総社市	昭和公民館	床上浸水	
新見市	神郷生涯学習センター	床上浸水	
矢掛町	中川公民館	建物浸水	
計	14 施設		

4. 文化財被害状況

所在市町村	文化財名	被害の概要等	備考
岡山市	ツクリヤマコフン 造山古墳	墳丘南東部の斜面3箇所が崩落。くびれ部は幅約5m、高さ約20m。前方部側面は幅約10m、高さ約4mで民家へ土砂流入。前方部前面は幅約10m、高さ約1.5m。	
岡山市	サコタコフン 坂古田古墳	指定地内の法面崩落。古墳からは離れている地点。隣地に土砂が崩落	
岡山市	オカヤマクラケン 岡山後楽園	園路の小規模陥没、御舟入北側の園路法面小規模陥没	
岡山市	オノウエルマヤコフン 尾上車山古墳	前方部端部南依りの土砂が3×3×3mの範囲で崩落。土砂は下方の墓地にも流入	
倉敷市	オオハシクジュウタク 大橋家住宅	米蔵東側の軒先の漆喰及び土壁が、約0.9㎡と約0.54㎡の2箇所が剥落	
倉敷市	シモツイジョウフツ 下津井城跡	小規模な土砂崩れ	
津山市	ツヤマジョウフツ 津山城跡	史跡北西部の厩堀の東側から南側法面が、幅約40m、高さ約12mにわたって崩落	
津山市	キョウカンダクジュウタク 旧苅田家住宅	三階蔵の二階外壁漆喰及びびなまこ壁が、縦1m、横2m程剥落	
高梁市	ヒツチュウマツヤマジョウフツ 備中松山城御根小屋跡	グラウンド北側法面の崩落範囲が拡大	
高梁市	ガキコウザン 臥牛山のサル生息地	備中松山城御根小屋跡の崩落範囲が、天然記念物の指定範囲にまで及ぶ	
新見市	ランシウシヨウ 羅生筒	階段の一部損壊	
瀬戸内市	チシマシヨウシヨウ 朝鮮通信使遺跡	本蓮寺山門脇の土塀の一部(約1.5m、高さ約0.8m)が崩壊	
赤磐市	シウクワザンコフン 岡宮山古墳	内濤である両宮池の余水吐周辺から水が越流し、中堤範囲にある余水吐沿いの農道(L=15m、H=1m)や斜面表面(L=11m、H=1.5m)が一部損壊・剥落	
真庭市	カンババク 神庭瀑	遊歩道への土砂流出。眼鏡橋のコンクリート敷の下部から石が流出し橋が陥没。滝つぼ近くの橋等の擬木が流出	
鏡野町	オクツケイ 奥津溪	土砂崩れが発生し、一部道路に被害あり。詳細は調査中	
計	15 件		

5. 教科書被害状況

市町村	学校名	人数
計	校	0

平成30年7月豪雨被災地への支援状況（岡山県・速報版）

中国総合通信局（局長：元岡 透）は、この度の平成30年7月豪雨の被害にあわれた地域に対する支援として、自治体に対して通信手段の確保のための移動通信機器等の貸出し、また、電気通信事業者等に対して、携帯電話の臨時携帯基地局等に臨機の措置による免許、その他の支援を順次行っています。
現時点での支援状況は以下のとおりです。

1 移動通信機器の貸出

今回の豪雨災害では、携帯電話等の通信環境が悪い地域があることから、積極的に自治体に対して移動通信機器の貸出を実施。

日付	支援先	支援の概要
7月10日	倉敷市	衛星携帯電話2台、MCA無線機50台、簡易無線機5台
7月12日	総社市	衛星携帯電話2台
7月13日	総社市	デジタル簡易無線機3台
7月13日	岡山県	デジタル簡易無線機6台
7月14日	倉敷市	デジタル簡易無線機4台、MCA無線用高性能アンテナ10基

2 ICTユニットの貸出

今回の豪雨災害により、電気通信サービスが利用できない場合に、自治体や防災関係機関等へ災害衛星携帯電話やWi-Fi環境を提供できる「ICTユニット」を貸出。

日付	支援先	支援の概要
7月12日	総社市	ICTユニット1台
7月13日	総社市	ICTユニット1台

3 移動電源車の貸出

電気通信・放送設備等の電力確保を支援するため、自治体や民間事業者へ移動電源車の貸出を実施。

日付	支援先	支援の概要
7月10日	倉敷市	移動電源車(中型)

4 ラジオの配布等

メーカーや放送局等から提供されたラジオを避難所等へ配布。また、NHKが行っている避難所へのテレビ設置についても協力しています。

日付	支援先	支援の概要
7月12日	総社市	ラジオ 70台
7月13日	倉敷市	ラジオ 180台

5 臨機の措置

被災地域の携帯電話や事業用無線など重要な通信の確保を図るため、無線局の開設、周波数等の指定変更及び無線設備の設置場所等の変更の許認可を、口頭等の迅速な方法により実施。

日付	支援先	支援の概要
7月9日	日の丸タクシー (倉敷市真備町)	水没のため、臨時基地局の設置場所及び無線設備の変更許可
7月9日	NTTドコモ	携帯電話エントランス回線の固定局を免許
7月10日	JR西日本	水没のため、基地局2局の設備変更を許可
7月10日	NTTドコモ	携帯電話エントランス回線の固定局2局を免許

※7月14日現在の状況は以上のとおりですが、今後の支援状況は随時HP (URL : <http://www.soumu.go.jp/soutsu/chugoku/>) に掲載しておりますので、ご覧ください。

(参考) 中国総合通信局の支援・特別措置

中国総合通信局では、以下により情報伝達手段の確保のための支援・特別措置を行っています。(URL : <http://www.soumu.go.jp/soutsu/chugoku/>)

ご要望のある自治体は、中国総合通信局 防災対策推進室

TEL 082-222-3398

FAX 082-221-0075

e-mail bousai-chugoku@ml.soumu.go.jp までご相談ください。

テレビ設置・ラジオ配付状況（7月14日現在）

■テレビ設置（NHK）

市町村	設置箇所数	備考
倉敷市	14箇所	岡田小学校 菌小学校 二万小学校 倉敷「東」小学校 倉敷「西」小学校 連島南「小」学校 連島南「中」学校 福田中学校 第五福田小学校 上成小学校 乙島小学校 船穂小学校 吉備路クリーンセンター 水島中学校
総社市	2箇所	サンワーク総社 清音公民館
計	16箇所	要望中の設置は15日完了予定

設置要望先：NHK岡山放送局技術部（086-214-4744）

■ラジオ配付（中国総合通信局）

市町村	配付数	備考
倉敷市	180台	7/13配付
総社市	70台	7/12配付 追加要望200台
計	250台	

配付要望先：中国総合通信局放送部（082-222-3385）